



RELACIÓN DE TRÁMITES ENTREGADOS

Proceso: Autorización de Alineamientos del 01 de Enero al 31 de Diciembre de 2022

FOLIO	CALLE	NÚM	COLONIA	PROPIETARIO	CLAVE CAT.	USO DE SUELO	NÚM DE RECIBO	PAGO DE DERECHOS	ESTATUS
001/2022	JACARANDA	8	CAMPESTRE BUENOS AIRES	BERNARD JEAN YVES VILLACRECES	03-02-90-007-002-000	H1-U HABITACIONAL CAMPESTRE	08-000336	\$ 1,370.54	ENTREGADO
002/2022	ALEJANDRO RANGEL HIDALGO	179	LA TRINIDAD	LUIS ALVARO MANCILLA FUENTES	03-01-04-030-015-000	H3-U HABITACIONAL DENSIDAD MEDIA	08-000320	\$ 146.09	ENTREGADO
003/2022	LOMA BONITA	11	LOMAS DE COMALA	CECILIA GLEZ CASTILLO	03-01-01-066-010-0000	H3-U HABITACIONAL DENSIDAD MEDIA	01-013930	\$ 224.95	ENTREGADO
004/2022	JACARANDA	6	CAMPESTRE BUENOS AIRES	BERNARD JEAN YVES VILLACRECES	03-02-90-007-003-000	H1-U HABITACIONAL CAMPESTRE	05-005607	\$ 820.03	ENTREGADO
005/2022	TRENTO	29	REAL DE COMALA	MH ENTORNO SA DE CV/ ESQUER PROYECTA	03-01-90-115-072-000	H3-U HABITACIONAL DENSIDAD MEDIA	05-005967	\$ 146.09	ENTREGADO
006/2022	NOVARA	29	REAL DE COMALA	MH ENTORNO SA DE CV/ ESQUER PROYECTA	03-01-90-114-016-000	H3-U HABITACIONAL DENSIDAD MEDIA	05-005965	\$ 146.09	ENTREGADO
007/2022	BELLAGIO	1	REAL DE COMALA	MH ENTORNO SA DE CV/ ESQUER PROYECTA	03-01-90-117-002-000	H3-U HABITACIONAL DENSIDAD MEDIA	05-005966	\$ 153.48	ENTREGADO
008/2022	NOVARA	26	REAL DE COMALA	MH ENTORNO SA DE CV/ ESQUER PROYECTA	03-01-90-116-007-000	H3-U HABITACIONAL DENSIDAD MEDIA	05-005968	\$ 145.00	ENTREGADO
009/2022	NOVARA	28	REAL DE COMALA	MH ENTORNO SA DE CV/ ESQUER PROYECTA	03-01-90-116-077-00	H3-U HABITACIONAL DENSIDAD MEDIA	05-005969	\$ 146.09	ENTREGADO

010/2022	NOVARA	30	REAL DE COMALA	MH ENTORNO SA DE CV/ ESQUER PROYECTA	03-01-90-115-076-000	H3-U HABITACIONAL DENSIDAD MEDIA	05-005964	\$ 146.09	ENTREGADO
011/2022	NOVARA	32	REAL DE COMALA	MH ENTORNO SA DE CV/ ESQUER PROYECTA	03-01-90-115-075-00	H3-U HABITACIONAL DENSIDAD MEDIA	05-005963	\$ 146.09	ENTREGADO
012/2022	NOVARA	34	REAL DE COMALA	MH ENTORNO SA DE CV/ ESQUER PROYECTA	03-01-90-115-074-000	H3-U HABITACIONAL DENSIDAD MEDIA	05-005961	\$ 146.09	ENTREGADO
013/2022	NOVARA	36	REAL DE COMALA	MH ENTORNO SA DE CV/ ESQUER PROYECTA	03-01-90-115-073-000	H3-U HABITACIONAL DENSIDAD MEDIA	05-005962	\$ 146.09	ENTREGADO
014/2022	NOVARA	35	REAL DE COMALA	DESARROLLOS INMOBILIARIOS SALVER	03-01-90-114-019-000	H3-U HABITACIONAL DENSIDAD MEDIA	10-000189	\$ 291.40	ENTREGADO
015/2022	ALEJANDRO RANGEL HIDALGO	29	HACIENDA NOGUERAS	CONSTRUCCIONES LE HOME SA DE CV	03-02-35-016-009-000	H3-U HABITACIONAL DENSIDAD MEDIA	01-014792	\$ 196.66	ENTREGADO
016/2022	GARDENIA	57	SUCHITLÁN	MA. CONCEPCIÓN AVALOS FUENTES	03-03-01-028-022-000	H3-U HABITACIONAL DENSIDAD MEDIA	05-006030	\$ 155.85	ENTREGADO
017/2022	20 DE NOVIEMBRE	28	SANTA CECILIA	NELIA JUAREZ BELTRÁN	03-01-04-083-015-000	H3-U HABITACIONAL DENSIDAD MEDIA	06-006315	\$ 146.09	ENTREGADO
018/2022	CUITLAHUAC	6	CUAUHTEMOC	MARIA CASTILLO DE PÉREZ	03-01-03-023-024-000	H4-U HABITACIONAL DENSIDAD ALTA	01-014739	\$ 82.45	ENTREGADO
019/2022	ALMENDROS	23	CAMPESTRE BUENOS AIRES	ERIKA VIANEY FLORES CABRERA	03-02-90-001-012-000	H1-U HABITACIONAL CAMPESTRE	01-0151100	\$ 918.61	ENTREGADO
020/2022	JACARNADA	5	CAMPESTRE BUENOS AIRES	JUAN BAUTISTA CORDOVA	03-02-90-008-008-000	H1-U HABITACIONAL CAMPESTRE	01-014675	\$ 918.61	ENTREGADO
021/2022	JACARANDA	3	CAMPESTRE BUENOS AIRES	JUAN BAUTISTA CORDOVA	03-02-90-008-007-000	H1-U HABITACIONAL CAMPESTRE	01-014674	\$ 918.61	ENTREGADO
022/2022	FRANCISCO VILLA	93	LOS AGUAJES	RAMIRO BELTRAN ALONSO	03-01-04-013-010-000	MB-2	01-014726	\$ 416.74	ENTREGADO
023/2022	NOVARA	24	REAL DE COMALA	MH ENTORNO SA DE CV/ ESQUER PROYECTA	03-01-90-115-079-000	H3-U HABITACIONAL DENSIDAD MEDIA	01-016339	\$ 156.84	ENTREGADO

024/2022	LOS GRANADOS	50	CAMPO VERDE	FEDERICO FUENTES COLLAS	03-01-04-109-008-000	H4-U HABITACIONAL DENSIDAD ALTA	01-015562	\$ 88.50	ENTREGADO
025/2022	CAMINO A LAS TRANCAS	77	CAMPO VERDE	MONICA DÍAZ RAMIREZ	03-01-04-111-023-000	H4-U HABITACIONAL DENSIDAD ALTA	01-016291	\$ 8,852.00	ENTREGADO
026/2022	PROF. JOSÉ ALCARAZ	32	LA TRINIDAD	PEDRO REYES MADRID	03-01-04-006-033-000	H3-U HABITACIONAL DENSIDAD MEDIA	01-016846	\$ 137.47	ENTREGADO
027/2022	CATANIA	23	REAL DE COMALA	CARMEN ELIZABETH HERNÁNDEZ GÓMEZ	03-01-90-113-013-000	H3-U HABITACIONAL DENSIDAD MEDIA	01-016023	\$ 202.46	ENTREGADO
028/2022	MARIANO MATAMOROS	13	CENTRO	SERGIO ADAME FUENTES	03-01-02-003-012-000	CC-1 COMERCIO Y SERVICIOS CENTRAL	01-018124	\$ 351.06	ENTREGADO
029/2022	IGNACIO ZARAGOZA	246	CELSA VIRGEN	HILDA AMERICA DOMINGUEZ FGLEZ	03-01-03-083-015-000	H3-U HABITACIONAL DENSIDAD MEDIA	08-000935	\$ 156.84	ENTREGADO
030/2022	IGNACIO ZARAGOZA	248	CELSA VIRGEN	ANGEL ADRIAN CUEVAS DOMÍNGUEZ	03-01-03-083-016-000	H3-U HABITACIONAL DENSIDAD MEDIA	08-000936	\$ 164.46	ENTREGADO
031/2022	LOS NARANJOS	108	VAMPO VERDE	MARCELINA MONTELÓN VELAZQUEZ	03-01-04-115-012-000	H4-U HABITACIONAL DENSIDAD ALTA	01-0161101	\$ 88.52	ENTREGADO
032/2022	CIRCUITO SUTIC	5	SUTUC-NOGALERA	LUIS ENRIQUE ZAMORANO MANRIQUEZ Y CONDS.	03-03-01-115-003-000	H1-U HABITACIONAL CAMPESTRE	01-016386	\$ 1,105.34	ENTREGADO
033/2022	ANICETO CASTELLANOS	156	LA TRINIDAD	JULIO COVARRUBIAS AMADOR	03-01-04-033-012-000	H3-U HABITACIONAL DENSIDAD MEDIA	01-016331	\$ 178.01	ENTREGADO
034/2022	ALEJANDRO RANGEL HIDALGO	190	AMPLIACIÓN CELSA VIRGEN	REYNALDA PINEDA VARGAS	03-01-03-101-003-000	H3-U HABITACIONAL DENSIDAD MEDIA	011-016671	\$ 156.84	ENTREGADO
035/2022	CIRCUITO SUTUC	13	SUTUC NOGALERA	IGNACIO TOSCANO RAMIREZ	03-03-01-115-007-000	H1-U HABITACIONAL CAMPESTRE	01-016601	\$ 994.61	ENTREGADO
036/2022	IGNACIO ZARAGOZA	136	LOS AGUAJES	TERESACARRILLO TORES /YOLANDA CARRILLO	03-01-04-011-052-000	H3-U HABITACIONAL DENSIDAD MEDIA	01-016858	\$ 172.72	ENTREGADO
037/2022	APOLONIO GLEZ TORRES	62	AGUAJITOS	AGUSTIN PEÑA AVALOS	03-01-04-069-001-000	H3-U HABITACIONAL DENSIDAD MEDIA	01-016881	\$ 140.97	ENTREGADO
038/2022	ALMENDROS	9	RESIDENCIAL CAMPESTRE BUENOS AIRES	STEVE IRRTHUM Y CONDS.	03-02-90-001-005-000	H1-U HABITACIONAL CAMPESTRE	01-016927	\$ 978.26	ENTREGADO
039/2022	ALEJANDRO RANGEL HIDALGO	26	HACIENDA NOGUERAS	MIGUEL DAVALOS CASTRO	03-02-35--015-003-000	H3-U HABITACIONAL DENSIDAD MEDIA	01-017169	\$183.30	ENTREGADO

040/2022	LAGUNA LA MARÍA	5	REAL NOGUERAS	DANIELA GUERRERO NEGRETE	03-02-02-004-004-000	H3-U HABITACIONAL DENSIDAD MEDIA	01-017325	\$ 167.43	ENTREGADP
041/12022	ALMENDROS	7	CAMPESTRE BUENOS AIRES	STEVE IRRTHUM Y CONDS.	03-02-90-001-004-000	H1-U HABITACIONAL CAMPESTRE	05-007313	986.26	ENTREGADO
042/2022	ALVARO OBREGÓN	113	CENTRO	AURORA COVARRUBIAS RAMOS	03-01-03-010-001-000	CB-2 COMERCIAL Y SERVICIO DE BARRIO	01-017429	\$ 506.11	ENTREGADO
043/2022	20 DE NOVIEMBRE	26	SANTA CECILIA	JORGE SÁNCHEZ MARTÍNEZ	03-01-04-083-014-000	H3-U HABITACIONAL DENSIDAD MEDIA	01-017430	\$ 156.84	ENTREGADO
044/2022	GORGONIO AVALOS CRUZ	80	SUCHITLÁN	ESTHER AVALOS FUENTES	03-03-01-023-028-000	MB-2	01-017456	\$ 553.54	ENTREGADO
045/2022	LOS NARANJOS	30	CAMPO VERDE	MA. DEL SOCORRO LUGO MONTES	03-01-04-107-009-000	H4-U HABITACIONAL DENSIDAD ALTA	01-017584	\$ 88.52	ENTREGADO
046/2022	LAGUNA LA MARÍA	7	REAL NOGUERAS	GUILLERMO ADAME FUENTES	03-02-02-004-005-000	H2-U HABIATCIONAL DESSIDAD BAJA	01-018015	\$ 420.48	ENTREGADO
047/2022	GRANADOS	29	CAMPO VERDE	SERGIO ORTEGA MÉNDEZ	03-01-04-104-023-000	H4-U HABITACIONAL DENSIDAD ALTA	01-018719	\$ 88.52	ENTREGADO
048/2022	PASEO DEL NEVADO	4	LO SANO DE LA MONTAÑA	NORMA ELIA SANTILLÁN GUTIÉRREZ	03-03-01-122-005-000	H1-U HABITACIONAL CAMPESTRE	01-017969	\$ 1,689.16	ENTREGADO
049/2022	BELLAGIO	7	REAL DE COMALA	MH ENTORNO SA DE CV- ESQUER PROYECTA SA DE CV	03-01-90-117-005-000	H3-U HABITACIONAL DENSIDAD MEDIA	01-021626	146.26	ENTREGADO
050/2022	APOLONIO GLEZ TORRES	84	AGUAJITOS	DANIEL RAMÍREZ MONTES	03-01-04-069-021-000	H3-U HABITACIONAL DENSIDAD MEDIA	01-018108	\$ 146.84	ENTREGADP



**CONSTANCIA DE ALINEAMIENTO Y NÚMERO OFICIAL**

Comala, Col. 06 DE ENERO DE 2022

FOLIO N°  
001/2022

**DATOS DEL TERRENO**

Calle:	<b>JACARANDA</b>	N°	<b>8</b>
Colonia:	<b>CAMPESTRE BUENOS AIRES</b>	Clav. Cat.	<b>03-02-90-007-002-000</b>
Uso actual:	<b>H1-U HABITACIONAL CAMPESTRE</b>		

**DATOS DEL PROPIETARIO**

Nombre:	<b>BERNARD JEAN YVES VILLACRECES</b>		
Calle:	<b>MANUEL PAYNO</b>	N°	<b>378</b>
Colonia:	<b>JARDINES VISTA HERMOSA</b>	Ciudad:	<b>COLIMA, COL.</b>
		Teléfono:	

**CARACTERÍSTICAS DEL PREDIO**

SEGUN LA ESCRITURA NUMERO 38,409 DE FECHA 22 DE FEBRERO DE 2017 EXPEDIDA POR EL LIC. MIGUEL ÁNGEL FLORS VIZCAÍNO TITULAR DE LA NOTARIA PUBLICA NUMERO 10

FRENTE:	<b>48.01 ML</b>	AL SUROESTE CON LA CALLE JACARANDA	
FONDO:	<b>32.50 ML</b>	AL NORESTE CON LOTE NÚMERO 1	
ALINEAMIENTO	<b>X</b>	N° OFICIAL	<b>X</b>

**DATOS ASIGNADOS**

CALLE:	<b>JACARANDA</b>
N°	<b>8</b>
Colonia:	<b>CAMPESTRE BUENOS AIRES</b>
Población:	<b>COMALA, COL.</b>
Clave Cat.	<b>03-02-90-007-002-000</b>
Zona Cat.	<b>90</b>
Manzana	<b>7</b>
Uso de Suelo	<b>H1-U</b>
Rest. Frontal	<b>7.00 ML</b>
Rest. Posterior	<b>5.00 ML</b>
Rest. Laterales	<b>4.00 ML</b>
C.O.S.	<b>0.04</b>
	<b>0.08</b>

**LOCALIZACION**



NO CARTOGRAFIA



M. AYUNTAMIENTO  
CONSTITUCIONAL  
COMALA, COL.

DIRECCIÓN DE  
OBRAS PÚBLICAS  
Y DESARROLLO URBANO

**ING. MIGUEL MARTINEZ RAMIREZ**

Director de Obras Públicas Y Desarrollo Urbano



**CONSTANCIA DE ALINEAMIENTO Y NÚMERO OFICIAL**

Comala, Col. 06 DE ENERO DE 2022

FOLIO N°  
002/2022

**DATOS DEL TERRENO**

Calle:	<b>ALEJANDRO RANGEL HIDALGO</b>	N°	<b>179</b>
Colonia:	<b>LA TRINIDAD</b>	Clav. Cat.	<b>03-01-04-030-015-000</b>
Uso actual:	<b>H3-U HABITACIONAL DENSIDAD MEDIA</b>		

**DATOS DEL PROPIETARIO**

Nombre:	<b>BERNARD JEAN YVES VILLACRECES</b>		
Calle:	<b>ALEJANDRO RANGEL HIDALGO</b>	N°	<b>179</b>
Colonia:	<b>LA TRINIDAD</b>	Ciudad:	<b>COMALA, COL.</b>
		Teléfono:	<b>3121443717</b>

**CARACTERÍSTICAS DEL PREDIO**


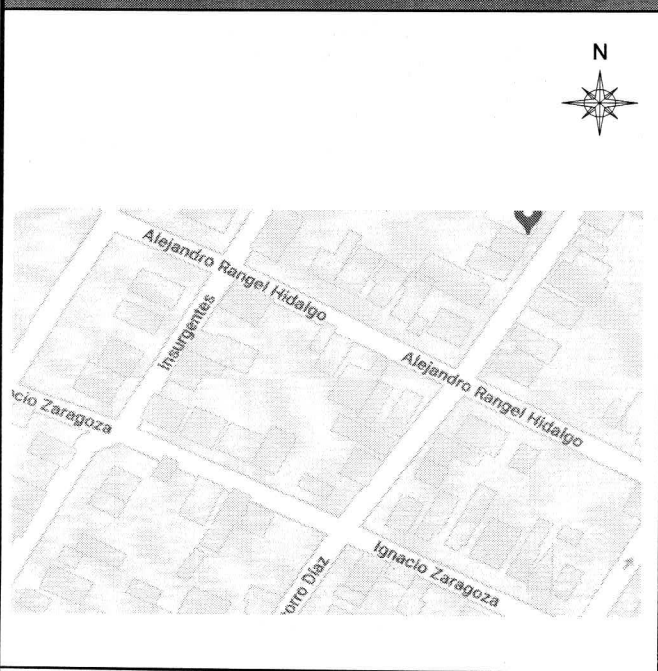
SEGUN LA ESCRITURA NUMERO 34,351 DE FECHA 12 DE AGOSTO DE 2014 EXPEDIDA POR EL LIC. MIGUEL ÁNGEL FLORS VIZCAÍNO TITULAR DE LA NOTARIA PUBLICA NUMERO 10

FRENTE:	<b>8.00 ML</b>	AL NORTE CON LA CALLE ALEJANDRO RANGEL HIDALGO	
FONDO:	<b>12.00 ML</b>	AL ORIENTE CON JUAN RAMOS CHÁVEZ	
ALINEAMIENTO	<b>X</b>	N° OFICIAL	<b>X</b>

**DATOS ASIGNADOS**

CALLE:	<b>ALEJANDRO RANGEL HIDALGO</b>
N°	<b>179</b>
Colonia:	<b>LA TRINIDAD</b>
Población:	<b>COMALA, COL.</b>
Clave Cat.	<b>03-01-04-030-015-000</b>
Zona Cat.	<b>04</b>
Manzana	<b>30</b>
Uso de Suelo	<b>H3-U</b>
Rest. Frontal	<b>3.00 ML</b>
Rest. Posterior	<b>3.00 .ML</b>
Rest. Laterales	<b>NO APLICA</b>
C.O.S.	<b>0.7</b>
C.U.S.	<b>1.4</b>

**LOCALIZACION**



H. AYUNTAMIENTO  
CONSTITUCIONAL  
COMALA, COL.  
DIRECCIÓN DE  
OBRAS PÚBLICAS  
Y DESARROLLO URBANO

**ING. MIGUEL MARTINEZ RAMÍREZ**  
Director de Obras Públicas Y Desarrollo Urbano



**CONSTANCIA DE ALINEAMIENTO Y NÚMERO OFICIAL**

Comala, Col. 07 DE ENERO DE 2022

FOLIO N°  
003/2022

**DATOS DEL TERRENO**

Calle:	<b>LOMA BONITA</b>	N°	<b>11</b>
Colonia:	<b>LOMAS DE COMALA</b>	Clav. Cat.	<b>03-01-01-066-010-000</b>
Uso actual:	<b>H3-U HABITACIONAL DENSIDAD MEDIA</b>		

**DATOS DEL PROPIETARIO**

Nombre:	<b>CECILIA GONZÁLEZ CASTILLO</b>		
Calle:	<b>PEDRO MORENO</b>	N°	<b>5-A</b>
Colonia:	<b>JUCHITLÁN</b>	Ciudad:	<b>JALISCO</b>
		Teléfono:	<b>3123181982</b>

**CARACTERÍSTICAS DEL PREDIO**


SEGUN LA ESCRITURA NUMERO 24,497 DE FECHA 14 DE DICIEMBRE DE 2021 EXPEDIDA POR EL LIC.PABLO VON VIRGEN PÉREZ TITULAR DE LA NOTARIA PUBLICA NUMERO 12

FRENTE:	<b>16.00 ML</b>	AL NORTE CON LA CALLE LOMA BONITA
FONDO:	<b>20.00 ML</b>	AL ORIENTE CON LOTE NÚMERO 12
ALINEAMIENTO	<b>X</b>	N° OFICIAL
		<b>X</b>

**DATOS ASIGNADOS**

CALLE:	<b>LOMA BONITA</b>
N°	<b>11</b>
Colonia:	<b>LOMAS DE COMALA</b>
Población:	<b>COMALA, COL.</b>
Clave Cat.	<b>03-01-01-066-010-000</b>
Zona Cat.	<b>01</b>
Manzana	<b>66</b>
Uso de Suelo	<b>H3-U</b>
Rest. Frontal	<b>3.00 ML</b>
Rest. Posterior	<b>3.00 .ML</b>
Rest. Laterales	<b>NO APLICA</b>
C.O.S.	<b>0.0</b>
C.U.S.	

**LOCALIZACION**



H. AYUNTAMIENTO  
CONSTITUCIONAL  
COMALA, COL.  
DIRECCIÓN DE  
OBRAS PÚBLICAS  
Y DESARROLLO URBANO

**ING. MIGUEL MARTINEZ RAMIREZ**  
Director de Obras Públicas Y Desarrollo Urbano



**CONSTANCIA DE ALINEAMIENTO Y NÚMERO OFICIAL**

Comala, Col. 12 DE ENERO DE 2022

FOLIO N°  
004/2022

**DATOS DEL TERRENO**

Calle:	<b>JACARANDA</b>	N°	<b>6</b>
Colonia:	<b>CAMPESTRE BUENOS AIRES</b>	Clav. Cat.	<b>03-02-90-007-003-000</b>
Uso actual:	<b>H1-U HABITACIONAL CAMPESTRE</b>		

**DATOS DEL PROPIETARIO**

Nombre:	<b>BERNARD JEAN YVES VILLACRECES</b>		
Calle:	<b>MANUEL PAYNO</b>	N°	<b>378</b>
Colonia:	<b>JARDINES VISTA HERMOSA</b>	Ciudad:	<b>COLIMA, COL.</b>
		Teléfono:	<b>3121127010</b>

**CARACTERÍSTICAS DEL PREDIO**

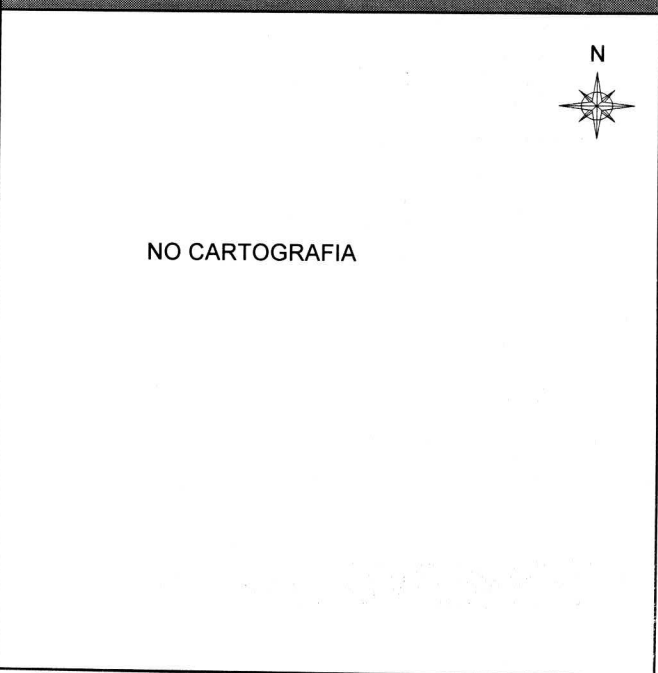
SEGUN LA ESCRITURA NUMERO 38,409 DE FECHA 22 DE FEBRERO DE 2017 EXPEDIDA POR EL LIC. MIGUEL ÁNGEL FLORS VIZCAÍNO TITULAR DE LA NOTARIA PUBLICA NUMERO 10

FRENTE:	<b>30.00 ML</b>	AL SUROESTE CON LA CALLE JACARANDA	
FONDO:	<b>40.00 ML</b>	AL SURESTE CON EL LOTE NÚMERO 2	
ALINEAMIENTO	<b>X</b>	N° OFICIAL	<b>X</b>

**DATOS ASIGNADOS**

CALLE:	<b>JACARANDA</b>
N°	<b>6</b>
Colonia:	<b>CAMPESTRE BUENOS AIRES</b>
Población:	<b>COMALA, COL.</b>
Clave Cat.	<b>03-02-90-007-003-000</b>
Zona Cat.	<b>90</b>
Manzana	<b>7</b>
Uso de Suelo	<b>H1-U</b>
Rest. Frontal	<b>7.00 ML</b>
Rest. Posterior	<b>5.00 ML</b>
Rest. Laterales	<b>4.00 ML</b>
C.O.S.	<b>0.04</b>
C.U.S.	<b>0.08</b>

**LOCALIZACION**



H. AYUNTAMIENTO  
CONSTITUCIONAL  
COMALA, COL.  
DIRECCIÓN DE  
OBRAS PÚBLICAS  
Y DESARROLLO URBANO  
**ING. MIGUEL MARTINEZ RAMIREZ**  
Director de Obras Públicas Y Desarrollo Urbano





**CONSTANCIA DE ALINEAMIENTO Y NÚMERO OFICIAL**

Comala, Col. 13 DE ENERO DE 2022

FOLIO N°  
005/2022

**DATOS DEL TERRENO**

Calle:	<b>TRENTO</b>	N°	<b>29</b>
Colonia:	<b>REAL DE COMALA</b>	Clav. Cat.	<b>03-01-090-115-072-000</b>
Uso actual:	<b>H3-U HABITACIONAL DENSIDAD MEDIA</b>		

**DATOS DEL PROPIETARIO**

Nombre:	<b>MH ENTORNO S.A. DE C.V. Y/O ESQUER PROYECTA S.A. DE C.V.</b>		
Calle:	<b>AV. CONSTITUCIÓN</b>	N°	<b>2057 L-2</b>
Colonia:	<b>STA. GERTRUDIS</b>	Ciudad:	<b>COLIMA, COL.</b>
		Teléfono:	<b>3121330886</b>

**CARACTERÍSTICAS DEL PREDIO**

SEGÚN CONSTANCIA DE AUTORIZACIÓN DEL PROYECTO EJECUTIVO Y LICENCIA DE URBANIZACIÓN DE FECHA 15 DE OCTUBRE DE 2020 CON No. DOPDU- 396/2020 EXPEDIDA POR EL DIRECTOR DE LA DIRECCIÓN DE OBRAS PÚBLICAS Y DESARROLLO UIRBANO ARQ. RAMÓN CHÁVEZ ARELLANO

FRENTE:	<b>8.00 ML</b>	AL SURESTE CON LA CALLE TRENTO	
FONDO:	<b>17.50 ML</b>	AL NORESTE CON EL LOTE NÚMERO 71	
ALINEAMIENTO	<b>X</b>	N° OFICIAL	<b>X</b>

**DATOS ASIGNADOS**

CALLE:	<b>TRENTO</b>
N°	<b>29</b>
Colonia:	<b>REAL DE COMALA</b>
Población:	<b>COMALA, COL.</b>
Clave Cat.	<b>03-01-90-115-072-000</b>
Zona Cat.	<b>90</b>
Manzana	<b>115</b>
Uso de Suelo	<b>H3-U</b>
Rest. Frontal	<b>3.00 ML</b>
Rest. Posterior	<b>3.00 .ML</b>
Rest. Laterales	<b>NO APLICA</b>
C.O.S.	<b>0.7</b>
C.U.S.	<b>1.4</b>

**LOCALIZACION**



NO CARTOGRAFIA

H. AYUNTAMIENTO  
CONSTITUCIONAL  
COMALA, COL.  
DIRECCIÓN DE  
OBRAS PÚBLICAS  
Y DESARROLLO URBANO

**ING. MIGUEL MARTINEZ RAMIREZ**  
Director de Obras Públicas Y Desarrollo Urbano



**CONSTANCIA DE ALINEAMIENTO Y NÚMERO OFICIAL**

Comala, Col. 13 DE ENERO DE 2022

FOLIO N°

006/2022

**DATOS DEL TERRENO**

Calle:	<b>NOVARA</b>	N°	<b>29</b>
Colonia:	<b>REAL DE COMALA</b>	Clav. Cat.	<b>03-01-90-114-016-000</b>
Uso actual:	<b>H3-U HABITACIONAL DENSIDAD MEDIA</b>		

**DATOS DEL PROPIETARIO**

Nombre:	<b>MH ENTORNO S.A. DE C.V. Y/O ESQUER PROYECTA S.A. DE C.V.</b>		
Calle:	<b>AV. CONSTITUCIÓN</b>	N°	<b>2057 L-2</b>
Colonia:	<b>STA. GERTRUDIS</b>	Ciudad:	<b>COLIMA, COL.</b>
		Teléfono:	<b>3121330886</b>

**CARACTERÍSTICAS DEL PREDIO**

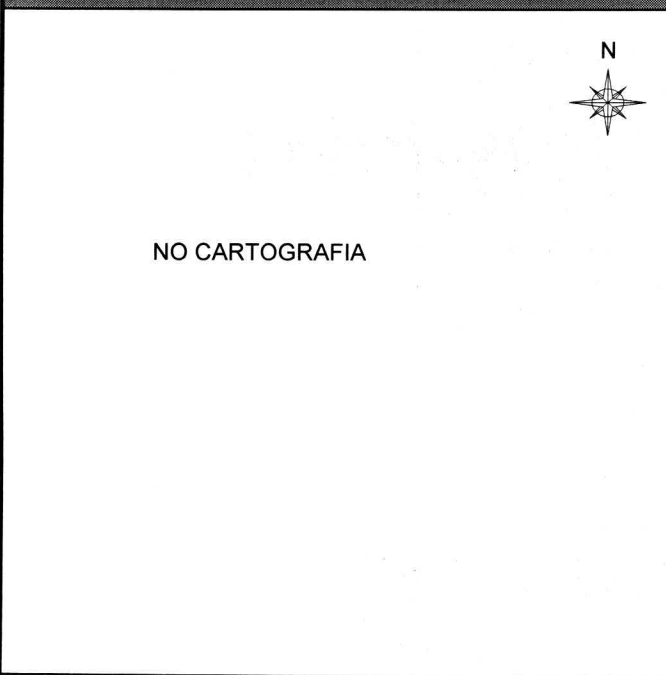
SEGÚN CONSTANCIA DE AUTORIZACIÓN DEL PROYECTO EJECUTIVO Y LICENCIA DE URBANIZACIÓN DE FECHA 15 DE OCTUBRE DE 2020 CON No. DOPDU- 396/2020 EXPEDIDA POR EL DIRECTOR DE LA DIRECCIÓN DE OBRAS PÚBLICAS Y DESARROLLO UIRBANO ARQ. RAMÓN CHÁVEZ ARELLANO

FRENTE:	<b>8.00 ML</b>	AL SURESTE CON LA CALLE NOVARA	
FONDO:	<b>17.50 ML</b>	AL NORESTE CON EL LOTE NÚMERO 15	
ALINEAMIENTO	<b>X</b>	N° OFICIAL	<b>X</b>

**DATOS ASIGNADOS**

	<b>NOVARA</b>
CALLE:	
N°	<b>29</b>
Colonia:	<b>REAL DE COMALA</b>
Población:	<b>COMALA, COL.</b>
Clave Cat.	<b>03-01-90-114-016-000</b>
Zona Cat.	<b>90</b>
Manzana	<b>114</b>
Uso de Suelo	<b>H3-U</b>
Rest. Frontal	<b>3.00 ML</b>
Rest. Posterior	<b>3.00 .ML</b>
Rest. Laterales	<b>NO APLICA</b>
C.O.S.	<b>0.7</b>
C.U.S.	<b>1.4</b>

**LOCALIZACION**



H. AYUNTAMIENTO  
CONSTITUCIONAL  
COMALA, COL.  
DIRECCIÓN DE  
OBRAS PÚBLICAS  
Y DESARROLLO URBANO

**ING. MIGUEL MARTINEZ RAMIREZ**  
Director de Obras Públicas Y Desarrollo Urbano



**CONSTANCIA DE ALINEAMIENTO Y NÚMERO OFICIAL**

Comala, Col. 13 DE ENERO DE 2022

FOLIO N°  
**007/2022**

**DATOS DEL TERRENO**

Calle:	<b>BELLAGIO</b>	N°	<b>1</b>
Colonia:	<b>REAL DE COMALA</b>	Clav. Cat.	<b>03-01-90-117-002-000</b>
Uso actual:	<b>H3-U HABITACIONAL DENSIDAD MEDIA</b>		

**DATOS DEL PROPIETARIO**

Nombre:	<b>MH ENTORNO S.A. DE C.V. Y/O ESQUER PROYECTA S.A. DE C.V.</b>		
Calle:	<b>AV. CONSTITUCIÓN</b>	N°	<b>2057 L-2</b>
Colonia:	<b>STA. GERTRUDIS</b>	Ciudad:	<b>COLIMA, COL.</b>
		Teléfono:	<b>3121330886</b>

**CARACTERÍSTICAS DEL PREDIO**


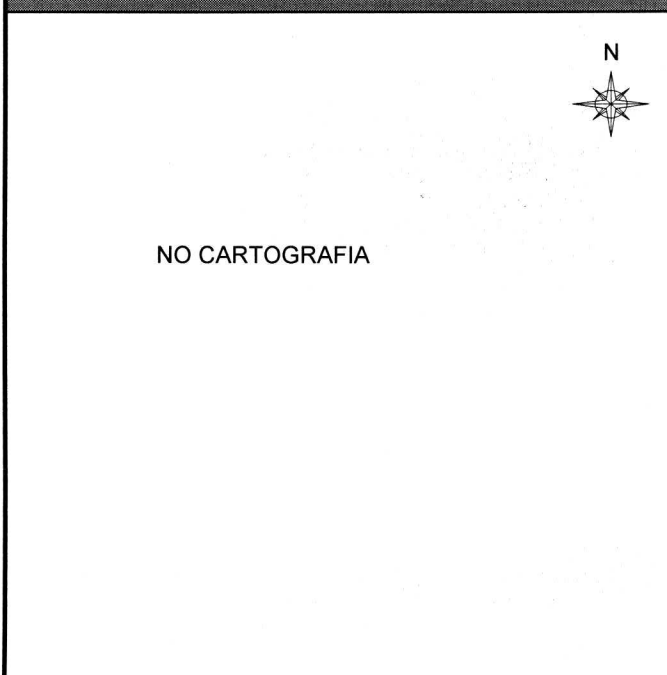
SEGÚN CONSTANCIA DE AUTORIZACIÓN DEL PROYECTO EJECUTIVO Y LICENCIA DE URBANIZACIÓN DE FECHA 15 DE OCTUBRE DE 2020 CON No. DOPDU-396/2020 EXPEDIDA POR EL DIRECTOR DE LA DIRECCIÓN DE OBRAS PÚBLICAS Y DESARROLLO URBANO ARQ. RAMÓN CHÁVEZ ARELLANO

FRENTE:	<b>8.75 ML</b>	AL SURESTE CON LA CALLE BELLAGIO	
FONDO:	<b>17.50 ML</b>	AL NOROESTE CON LOTE 3	
ALINEAMIENTO	<b>X</b>	N° OFICIAL	<b>X</b>

**DATOS ASIGNADOS**

CALLE:	<b>BELLAGIO</b>
N°	<b>1</b>
Colonia:	<b>REAL DE COMALA</b>
Población:	<b>COMALA, COL.</b>
Clave Cat.	<b>03-01-90-117-002-000</b>
Zona Cat.	<b>90</b>
Manzana	<b>117</b>
Uso de Suelo	<b>H3-U</b>
Rest. Frontal	<b>3.00 ML</b>
Rest. Posterior	<b>3.00 .ML</b>
Rest. Laterales	<b>NO APLICA</b>
C.O.S.	<b>0.7</b>
C.U.S.	<b>1.4</b>

**LOCALIZACION**



H. AYUNTAMIENTO  
CONSTITUCIONAL  
COMALA, COL.  
DIRECCIÓN DE  
OBRAS PÚBLICAS  
Y DESARROLLO URBANO

**ING. MIGUEL MARTINEZ RAMIREZ**  
Director de Obras Públicas Y Desarrollo Urbano



**CONSTANCIA DE ALINEAMIENTO Y NÚMERO OFICIAL**

Comala, Col. 13 DE ENERO DE 2022

FOLIO N°  
008/2022

**DATOS DEL TERRENO**

Calle:	<b>NOVARA</b>	N°	<b>26</b>
Colonia:	<b>REAL DE COMALA</b>	Clav. Cat.	<b>03-01-90-115-078-000</b>
Uso actual:	<b>H3-U HABITACIONAL DENSIDAD MEDIA</b>		

**DATOS DEL PROPIETARIO**

Nombre:	<b>MH ENTORNO S.A. DE C.V. Y/O ESQUER PROYECTA S.A. DE C.V.</b>		
Calle:	<b>AV. CONSTITUCIÓN</b>	N°	<b>2057 L-2</b>
Colonia:	<b>STA. GERTRUDIS</b>	Ciudad:	<b>COLIMA, COL.</b>
		Teléfono:	<b>3121330886</b>

**CARACTERÍSTICAS DEL PREDIO**

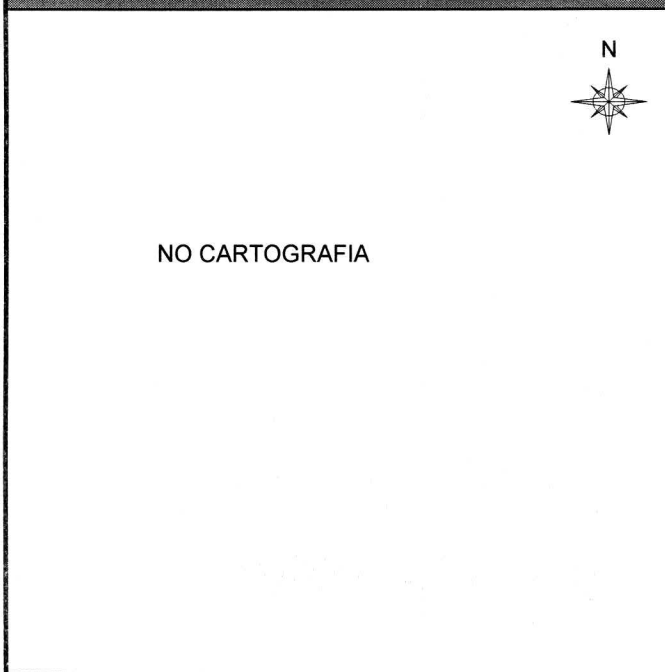
SEGÚN CONSTANCIA DE AUTORIZACIÓN DEL PROYECTO EJECUTIVO Y LICENCIA DE URBANIZACIÓN DE FECHA 15 DE OCTUBRE DE 2020 CON No. DOPDU- 396/2020 EXPEDIDA POR EL DIRECTOR DE LA DIRECCIÓN DE OBRAS PÚBLICAS Y DESARROLLO URBANO ARQ. RAMÓN CHÁVEZ ARELLANO

FRENTE:	<b>8.00 ML</b>	AL SURESTE CON LA CALLE NOVARA	
FONDO:	<b>17.50 ML</b>	AL NORESTE CON EL LOTE NÚMERO 79	
ALINEAMIENTO	<b>X</b>	N° OFICIAL	<b>X</b>

**DATOS ASIGNADOS**

CALLE:	<b>NOVARA</b>
N°	<b>26</b>
Colonia:	<b>REAL DE COMALA</b>
Población:	<b>COMALA, COL.</b>
Clave Cat.	<b>03-01-90-115-078-000</b>
Zona Cat.	<b>90</b>
Manzana	<b>115</b>
Uso de Suelo	<b>H3-U</b>
Rest. Frontal	<b>3.00 ML</b>
Rest. Posterior	<b>3.00 .ML</b>
Rest. Laterales	<b>NO APLICA</b>
C.O.S.	<b>0.7</b>
C.U.S.	<b>1.4</b>

**LOCALIZACION**



H. AYUNTAMIENTO  
CONSTITUCIÓN  
COMALA, COL.  
DIRECCIÓN DE  
OBRAS PÚBLICAS  
Y DESARROLLO URBANO

**ING. MIGUEL MARTINEZ RAMIREZ**  
Director de Obras Públicas Y Desarrollo Urbano



**CONSTANCIA DE ALINEAMIENTO Y NUMERO OFICIAL**

Comala, Col. 13 DE ENERO DE 2022

FOLIO N°  
009/2022

**DATOS DEL TERRENO**

Calle:	<b>NOVARA</b>	N°	<b>28</b>
Colonia:	<b>REAL DE COMALA</b>	Clav. Cat.	<b>03-01-90-115-077-000</b>
Uso actual:	<b>H3-U HABITACIONAL DENSIDAD MEDIA</b>		

**DATOS DEL PROPIETARIO**

Nombre:	<b>MH ENTORNO S.A. DE C.V. Y/O ESQUER PROYECTA S.A. DE C.V.</b>		
Calle:	<b>AV. CONSTITUCIÓN</b>	N°	<b>2057 L-2</b>
Colonia:	<b>STA. GERTRUDIS</b>	Ciudad:	<b>COLIMA, COL.</b>
Colonia:	<b>STA. GERTRUDIS</b>	Teléfono:	<b>3121330886</b>

**CARACTERÍSTICAS DEL PREDIO**

SEGÚN CONSTANCIA DE AUTORIZACIÓN DEL PROYECTO EJECUTIVO Y LICENCIA DE URBANIZACIÓN DE FECHA 15 DE OCTUBRE DE 2020 CON No. DOPDU- 396/2020 EXPEDIDA POR EL DIRECTOR DE LA DIRECCIÓN DE OBRAS PÚBLICAS Y DESARROLLO URBANO ARQ. RAMÓN CHÁVEZ ARELLANO

FRENTE:	<b>8.00 ML</b>	AL NOROESTE CON LA CALLE NOVARA	
FONDO:	<b>17.50 ML</b>	AL NORESTE CON EL LOTE 78	
ALINEAMIENTO	<b>X</b>	N° OFICIAL	<b>X</b>

**DATOS ASIGNADOS**

CALLE:	<b>NOVARA</b>
N°	<b>28</b>
Colonia:	<b>REAL DE COMALA</b>
Población:	<b>COMALA, COL.</b>
Clave Cat.	<b>03-01-90-115-077-000</b>
Zona Cat.	<b>90</b>
Manzana	<b>115</b>
Uso de Suelo	<b>H3-U</b>
Rest. Frontal	<b>3.00 ML</b>
Rest. Posterior	<b>3.00 .ML</b>
Rest. Laterales	<b>NO APLICA</b>
C.O.S.	<b>0.7</b>
C.U.S.	<b>1.4</b>

**LOCALIZACION**



NO CARTOGRAFIA



H. AYUNTAMIENTO  
CONSTITUCIONAL  
COMALA, COL.  
DIRECCIÓN DE  
OBRAS PÚBLICAS  
Y DESARROLLO URBANO  
**ING. MIGUEL MARTINEZ RAMIREZ**  
Director de Obras Públicas Y Desarrollo Urbano



**CONSTANCIA DE ALINEAMIENTO Y NÚMERO OFICIAL**

Comala, Col. 13 DE ENERO DE 2022

FOLIO N°  
010/2022

**DATOS DEL TERRENO**

Calle:	<b>NOVARA</b>	N°	<b>30</b>
Colonia:	<b>REAL DE COMALA</b>	Clav. Cat.	<b>03-01-90-115-076-000</b>
Uso actual:	<b>H3-U HABITACIONAL DENSIDAD MEDIA</b>		

**DATOS DEL PROPIETARIO**

Nombre:	<b>MH ENTORNO S.A. DE C.V. Y/O ESQUER PROYECTA S.A. DE C.V.</b>		
Calle:	<b>AV. CONSTITUCIÓN</b>	N°	<b>2057 L-2</b>
Colonia:	<b>STA. GERTRUDIS</b>	Ciudad:	<b>COLIMA, COL.</b>
		Teléfono:	<b>3121330886</b>

**CARACTERÍSTICAS DEL PREDIO**

SEGÚN CONSTANCIA DE AUTORIZACIÓN DEL PROYECTO EJECUTIVO Y LICENCIA DE URBANIZACIÓN DE FECHA 15 DE OCTUBRE DE 2020 CON No. DOPDU- 396/2020 EXPEDIDA POR EL DIRECTOR DE LA DIRECCIÓN DE OBRAS PÚBLICAS Y DESARROLLO UIRBANO ARQ. RAMÓN CHÁVEZ ARELLANO

FRENTE:	<b>8.00 ML</b>	AL NOROESTE CON CALLE NOVARA	
FONDO:	<b>17.50 ML</b>	AL NORESTE CON LOTE 77	
ALINEAMIENTO	<b>X</b>	N° OFICIAL	<b>X</b>

**DATOS ASIGNADOS**

	<b>NOVARA</b>
CALLE:	
N°	<b>30</b>
Colonia:	<b>REAL DE COMALA</b>
Población:	<b>COMALA, COL.</b>
Clave Cat.	<b>03-01-90-115-076-000</b>
Zona Cat.	<b>90</b>
Manzana	<b>115</b>
Uso de Suelo	<b>H3-U</b>
Rest. Frontal	<b>3.00 ML</b>
Rest. Posterior	<b>3.00 .ML</b>
Rest. Laterales	<b>NO APLICA</b>
C.O.S.	<b>0.7</b>
C.U.S.	<b>1.4</b>

**LOCALIZACION**



NO CARTOGRAFIA



H. AYUNTAMIENTO  
CONSTITUCIONAL  
COMALA, COL.  
DIRECCIÓN DE  
OBRAS PÚBLICAS

**ING. MIGUEL MARTINEZ RAMIREZ**  
Director de Obras Públicas Y Desarrollo Urbano



**CONSTANCIA DE ALINEAMIENTO Y NUMERO OFICIAL**

Comala, Col. 13 DE ENERO DE 2022

FOLIO N°  
011/2022

**DATOS DEL TERRENO**

Calle:	<b>NOVARA</b>	N°	<b>32</b>
Colonia:	<b>REAL DE COMALA</b>	Clav. Cat.	<b>03-01-90-115-075-000</b>
Uso actual:	<b>H3-U HABITACIONAL DENSIDAD MEDIA</b>		

**DATOS DEL PROPIETARIO**

Nombre:	<b>MH ENTORNO S.A. DE C.V. Y/O ESQUER PROYECTA S.A. DE C.V.</b>		
Calle:	<b>AV. CONSTITUCIÓN</b>	N°	<b>2057 L-2</b>
Colonia:	<b>STA. GERTRUDIS</b>	Ciudad:	<b>COLIMA, COL.</b>
		Teléfono:	<b>3121330886</b>

**CARACTERÍSTICAS DEL PREDIO**

SEGÚN CONSTANCIA DE AUTORIZACIÓN DEL PROYECTO EJECUTIVO Y LICENCIA DE URBANIZACIÓN DE FECHA 15 DE OCTUBRE DE 2020 CON No. DOPDU- 396/2020 EXPEDIDA POR EL DIRECTOR DE LA DIRECCIÓN DE OBRAS PÚBLICAS Y DESARROLLO UIRBANO ARQ. RAMÓN CHÁVEZ ARELLANO

FRENTE:	<b>8.00 ML</b>	AL NOROESTE CON CALLE NOVARA	
FONDO:	<b>17.50 ML</b>	AL NOROESTE CON EL LOTE 76	
ALINEAMIENTO	<b>X</b>	N° OFICIAL	<b>X</b>

**DATOS ASIGNADOS**

CALLE:	<b>NOVARA</b>
N°	<b>32</b>
Colonia:	<b>REAL DE COMALA</b>
Población:	<b>COMALA, COL.</b>
Clave Cat.	<b>03-01-90-115-075-000</b>
Zona Cat.	<b>90</b>
Manzana	<b>115</b>
Uso de Suelo	<b>H3-U</b>
Rest. Frontal	<b>3.00 ML</b>
Rest. Posterior	<b>3.00 .ML</b>
Rest. Laterales	<b>NO APLICA</b>
C.O.S.	<b>0.7</b>
C.U.S.	<b>1.4</b>

**LOCALIZACION**



NO CARTOGRAFIA



H. AYUNTAMIENTO  
CONSTITUCIONAL  
COMALA, COL.  
DIRECCIÓN DE

**ING. MIGUEL MARTINEZ RAMIREZ**  
Director de Obras Públicas Y Desarrollo Urbano



**CONSTANCIA DE ALINEAMIENTO Y NUMERO OFICIAL**

Comala, Col. 13 DE ENERO DE 2022

FOLIO N°  
**012/2022**

**DATOS DEL TERRENO**

Calle:	<b>NOVARA</b>	N°	<b>34</b>
Colonia:	<b>REAL DE COMALA</b>	Clav. Cat.	<b>03-01-90-115-074-000</b>
Uso actual:	<b>H3-U HABITACIONAL DENSIDAD MEDIA</b>		

**DATOS DEL PROPIETARIO**

Nombre:	<b>MH ENTORNO S.A. DE C.V. Y/O ESQUER PROYECTA S.A. DE C.V.</b>		
Calle:	<b>AV. CONSTITUCIÓN</b>	N°	<b>2057 L-2</b>
Colonia:	<b>STA. GERTRUDIS</b>	Ciudad:	<b>COLIMA, COL.</b>
		Teléfono:	<b>3121330886</b>

**CARACTERÍSTICAS DEL PREDIO**

SEGÚN CONSTANCIA DE AUTORIZACIÓN DEL PROYECTO EJECUTIVO Y LICENCIA DE URBANIZACIÓN DE FECHA 15 DE OCTUBRE DE 2020 CON No. DOPDU- 396/2020 EXPEDIDA POR EL DIRECTOR DE LA DIRECCIÓN DE OBRAS PÚBLICAS Y DESARROLLO URBANO ARQ. RAMÓN CHÁVEZ ARELLANO

FRENTE:	<b>8.00 ML</b>	AL NOROESTE CON CALLE NOVARA	
FONDO:	<b>17.50 ML</b>	AL NORESTE CON LOTE 75	
ALINEAMIENTO	<b>X</b>	N° OFICIAL	<b>X</b>

**DATOS ASIGNADOS**

CALLE:	<b>NOVARA</b>
N°	<b>34</b>
Colonia:	<b>REAL DE COMALA</b>
Población:	<b>COMALA, COL.</b>
Clave Cat.	<b>03-01-90-115-074-000</b>
Zona Cat.	<b>90</b>
Manzana	<b>115</b>
Uso de Suelo	<b>H3-U</b>
Rest. Frontal	<b>3.00 ML</b>
Rest. Posterior	<b>3.00 .ML</b>
Rest. Laterales	<b>NO APLICA</b>
C.O.S.	<b>0.7</b>
C.U.S.	<b>1.4</b>

**LOCALIZACION**



NO CARTOGRAFIA



H. AYUNTAMIENTO  
CONSTITUCIONAL  
COMALA, COL.  
DIRECCIÓN DE  
OBRAS PÚBLICAS  
Y DESARROLLO URBANO

**ING. MIGUEL MARTINEZ RAMIREZ**

Director de Obras Públicas Y Desarrollo Urbano





**CONSTANCIA DE ALINEAMIENTO Y NÚMERO OFICIAL**

Comala, Col. 13 DE ENERO DE 2022

FOLIO N°  
013/2022

**DATOS DEL TERRENO**

Calle:	<b>NOVARA</b>	N°	<b>36</b>
Colonia:	<b>REAL DE COMALA</b>	Clav. Cat.	<b>03-01-90-115-073-000</b>
Uso actual:	<b>H3-U HABITACIONAL DENSIDAD MEDIA</b>		

**DATOS DEL PROPIETARIO**

Nombre:	<b>MH ENTORNO S.A. DE C.V. Y/O ESQUER PROYECTA S.A. DE C.V.</b>		
Calle:	<b>AV. CONSTITUCIÓN</b>	N°	<b>2057 L-2</b>
Colonia:	<b>STA. GERTRUDIS</b>	Ciudad:	<b>COLIMA, COL.</b>
		Teléfono:	<b>3121330886</b>

**CARACTERÍSTICAS DEL PREDIO**

SEGÚN CONSTANCIA DE AUTORIZACIÓN DEL PROYECTO EJECUTIVO Y LICENCIA DE URBANIZACIÓN DE FECHA 15 DE OCTUBRE DE 2020 CON No. DOPDU- 396/2020 EXPEDIDA POR EL DIRECTOR DE LA DIRECCIÓN DE OBRAS PÚBLICAS Y DESARROLLO UIRBANO ARQ. RAMÓN CHÁVEZ ARELLANO

FRENTE:	<b>8.00 ML</b>	AL NOROESTE CON CALLE NOVARA	
FONDO:	<b>17.50 ML</b>	AL NORESTE CON LOTE 74	
ALINEAMIENTO	<b>X</b>	N° OFICIAL	<b>X</b>


**DATOS ASIGNADOS**

	<b>NOVARA</b>
CALLE:	
N°	<b>36</b>
Colonia:	<b>REAL DE COMALA</b>
Población:	<b>COMALA, COL.</b>
Clave Cat.	<b>03-01-090-115-073-000</b>
Zona Cat.	<b>90</b>
Manzana	<b>115</b>
Uso de Suelo	<b>H3-U</b>
Rest. Frontal	<b>3.00 ML</b>
Rest. Posterior	<b>3.00 .ML</b>
Rest. Laterales	<b>NO APLICA</b>
C.O.S.	<b>0.7</b>
C.U.S.	<b>1.4</b>

**LOCALIZACION**



NO CARTOGRAFIA



H. AYUNTAMIENTO  
CONSTITUCIONAL  
COMALA, COL.  
DIRECCIÓN DE  
OBRAS PÚBLICAS  
DESARROLLO URBANO

**ING. MIGUEL MARTINEZ RAMIREZ**

Director de Obras Públicas Y Desarrollo Urbano



**CONSTANCIA DE ALINEAMIENTO Y NUMERO OFICIAL**

Comala, Col. 19 DE DICIEMBRE DE 2022

FOLIO N°  
015/2022

**DATOS DEL TERRENO**

Calle:	<b>ALEJANDRO RANGEL HIDALGO</b>	N°	<b>29</b>
Colonia:	<b>FRACC. HACIENDA NOGUERAS</b>	Clav. Cat.	<b>03-02-35-016-009-000</b>
Uso actual:	<b>H3-U HABITACIONAL DENSIDAD MEDIA</b>		

**DATOS DEL PROPIETARIO**

Nombre:	<b>CONSTRUCCIONES LE HOME S.A. DE C.V.</b>		
Calle:	<b>AV. IGNACIO SANDOVAL</b>	N°	<b>1939-3</b>
Colonia:	<b>LA CANTERA</b>	Ciudad:	<b>COLIMA</b>
		Teléfono:	<b>3123234329</b>

**CARACTERISTICAS DEL PREDIO**


SEGUN LA ESCRITURA NUMERO 12,062 DE FECHA 24 DE SEPTIEMBRE DE 2019 EXPEDIDA POR EL LIC. HÉCTOR MICHEL CAMARENA TITULAR DE LA NOTARIA PUBLICA NUMERO 7

FRENTE:	<b>13.13 ML</b>	AL NOROESTE CON LA CALLE ALEJANDRO RANGEL HIDALGO
FONDO:	<b>39.32 ML</b>	AL SUROESTE CON EL LOTE 8
ALINEAMIENTO	<b>X</b>	N° OFICIAL <b>X</b>

**DATOS ASIGNADOS**

CALLE:	<b>ALEJANDRO RANGEL HIDALGO</b>
N°	<b>29</b>
Colonia:	<b>FRACC. HACIENDA NOGUERAS</b>
Población:	<b>COMALA, COL.</b>
Clave Cat.	<b>03-02-35-016-009-000</b>
Zona Cat.	<b>35</b>
Manzana	<b>16</b>
Uso de Suelo	<b>H3-U</b>
Rest. Frontal	<b>3.00 ML</b>
Rest. Posterior	<b>3.00 .ML</b>
Rest. Laterales	<b>NO APLICA</b>
C.O.S.	<b>0.7</b>
C.U.S.	<b>1.4</b>

**LOCALIZACION**



H. AYUNTAMIENTO  
CONSTITUCIONAL  
COMALA, COL  
DIRECCIÓN DE  
OBRAS PÚBLICAS  
Y DESARROLLO URBANO

**ING. MIGUEL MARTINEZ RAMIREZ**  
Director de Obras Públicas Y Desarrollo Urbano



**CONSTANCIA DE ALINEAMIENTO Y NÚMERO OFICIAL**

Comala, Col. 19 DE ENERO DE 2022

FOLIO N°  
016/2022

**DATOS DEL TERRENO**

Calle:	<b>GARDENIA</b>	N°	<b>57</b>
Colonia:	<b>SUCHITLÁN</b>	Clav. Cat.	<b>03-03-01-028-022-000</b>
Uso actual:	<b>H3-U HABITACIONAL DENSIDAD MEDIA</b>		

**DATOS DEL PROPIETARIO**

Nombre:	<b>MA. CONCEPCIÓN AVALOS FUENTES</b>		
Calle:	<b>GARDENIA</b>	N°	<b>57</b>
Localidad:	<b>SUCHITLÁN</b>	Ciudad:	<b>COMALA, COL.</b>
		Teléfono:	<b>3121373704</b>

**CARACTERÍSTICAS DEL PREDIO**


SEGUN LA ESCRITURA NUMERO S/N DE FECHA 05 DE DICIEMBRE DE 2003 EXPEDIDA POR EL TITULAR DE (CORETT) LIC. FERNANDO PORTILLA HIGAREDA

FRENTE:	<b>8.99 ML</b>	AL OESTE CON LA CALLE GARDENIA	
FONDO:	<b>39.21 ML</b>	AL NORTE CON EL LOTE NO. 23	
ALINEAMIENTO	<b>X</b>	N° OFICIAL	<b>X</b>

**DATOS ASIGNADOS**

CALLE:	<b>GARDENIA</b>
N°	<b>57</b>
Colonia:	<b>SUCHITLÁN</b>
Población:	<b>COMALA, COL.</b>
Clave Cat.	<b>03-03-01-028-022-000</b>
Zona Cat.	<b>01</b>
Manzana	<b>28</b>
Uso de Suelo	<b>H3-U</b>
Rest. Frontal	<b>3.00 ML</b>
Rest. Posterior	<b>3.00 ML</b>
Rest. Laterales	<b>NO APLICA</b>
C.O.S.	<b>0.7</b>
C.U.S.	<b>1.4</b>

**LOCALIZACION**



H. AYUNTAMIENTO  
CONSTITUCIONAL  
COMALA, COL.  
DIRECCIÓN DE  
OBRAS PÚBLICAS  
Y DESARROLLO URBANO

**ING MIGUEL MARTINEZ RAMIREZ**  
Director de Obras Publicas Y Desarrollo Urbano

*Miguel Martínez Ramírez*



**CONSTANCIA DE ALINEAMIENTO Y NÚMERO OFICIAL**

Comala, Col. 21 DE ENERO DE 2022

FOLIO N°  
017/2022

**DATOS DEL TERRENO**

Calle:	20 DE NOVIEMBRE	N°	28
Colonia:	SANTA CECILIA	Clav. Cat.	03-01-04-083-015-000
Uso actual:	H3-U HABITACIONAL DENSIDAD MEDIA		

**DATOS DEL PROPIETARIO**

Nombre:	NELIA JUÁREZ BELTRÁN		
Calle:	SOCORRO DÍAZ PALACIOS	N°	71
Localidad:	LA TRINIDAD	Ciudad:	COMALA, COL. Teléfono: 3123155539

**CARACTERÍSTICAS DEL PREDIO**

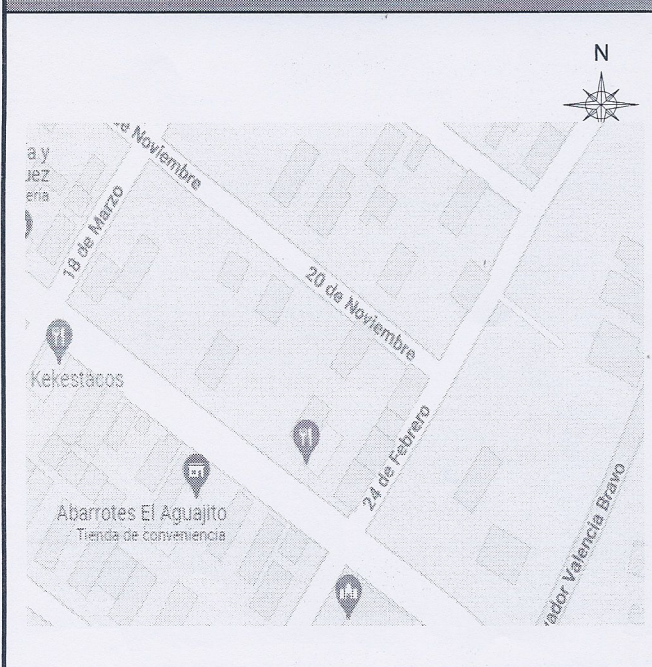
SEGUN LA ESCRITURA NÚMERO S/N DE FECHA ABRIL DE 1999  
EXPEDIDA POR EL TITULAR DE (CORETT) LIC. SALVADOR ALCARÁZ  
ORTEGA

FRENTE:	8.00 ML	AL SUROESTE CON LA CALLE 20 DE NOVIEMBRE	
FONDO:	25.00 ML	AL NOROESTE CON LOTE 16.	
ALINEAMIENTO	X	N° OFICIAL	X

**DATOS ASIGNADOS**

CALLE:	20 DE NOVIEMBRE
N°	28
Colonia:	SANTA CECILIA
Población:	COMALA, COL.
Clave Cat.	03-01-04-083-015-000
Zona Cat.	04
Manzana	83
Uso de Suelo	H3-U
Rest. Frontal	3.00 ML
Rest. Posterior	3.00 .ML
Rest. Laterales	NO APLICA
C.O.S.	0.7
C.O.S.	1.4

**LOCALIZACION**



H. AYUNTAMIENTO  
CONSTITUCIONAL  
COMALA, COL.  
DIRECCIÓN DE  
OBRAS PÚBLICAS  
Y DESARROLLO URBANO

**ING. MIGUEL MARTINEZ RAMÍREZ**  
Director de Obras Públicas Y Desarrollo Urbano



**CONSTANCIA DE ALINEAMIENTO Y NÚMERO OFICIAL**

Comala, Col. 28 DE ENERO DE 2022

FOLIO N°  
018/2022

**DATOS DEL TERRENO**

Calle:	CUITLÁHUAC	N°	6
Colonia:	CUAUHTÉMOC	Clav. Cat.	03-01-03-023-024-000
Uso actual:	H4-U HABITACIONAL DENSIDAD ALTA		

**DATOS DEL PROPIETARIO**

Nombre:	MARÍA CASTILLO DE PÉREZ		
Calle:	CUITLÁHUAC	N°	6
Localidad:	CUAUHTÉMOC	Ciudad:	COMALA, COL. Teléfono: 3121136838

**CARACTERÍSTICAS DEL PREDIO**

SEGUN LA ESCRITURA NUMERO 1,626 DE FECHA 28 DE NOVIEMBRE 1985 EXPEDIDA POR EL TITULAR DE DE LA NOTARÍA NÚMEOR 3 LIC. JOSÉ PÉREZ MENDOZA

FRENTE:	7.00 ML	AL NORTE CON LA CALLE CUITLÁHUAC
FONDO:	20.00 ML	AL ORIENTE CON LOTE NÚMERO 30
ALINEAMIENTO	X	N° OFICIAL X

**DATOS ASIGNADOS**

CALLE:	CUITLÁHUAC
N°	6
Colonia:	CUAUHTÉMOC
Población:	COMALA, COL.
Clave Cat.	03-01-03-023-024-000
Zona Cat.	3
Manzana	23
Uso de Suelo	H4-U
Rest. Frontal	1.00 ML
Rest. Posterior	3.00 .ML
Rest. Laterales	NO APLICA
C.O.S.	0.08
C.U.S.	16

**LOCALIZACION**



P.A.   
H. AYUNTAMIENTO CONSTITUCIONAL COMALA, COL.  
DIRECCIÓN DE OBRAS PÚBLICAS Y DESARROLLO URBANO  
ING. MIGUEL MARTÍNEZ RAMÍREZ  
Director de Obras Públicas Y Desarrollo Urbano



**CONSTANCIA DE ALINEAMIENTO Y NÚMERO OFICIAL**

Comala, Col. 28 DE ENERO DE 2022

FOLIO N°  
019/2022

**DATOS DEL TERRENO**

Calle:	<b>ALMENDROS</b>	N°	<b>23</b>
Colonia:	<b>CAMPESTRE BUENOS AIRES</b>	Clav. Cat.	<b>03-02-90-001-012-000</b>
Uso actual:	<b>H1-U HABITACIONAL CAMPESTRE</b>		

**DATOS DEL PROPIETARIO**

Nombre:	<b>ERIKA VIANEY CABRERA FLORES</b>		
Calle:	<b>QUINTA DE PALAPAS</b>	N°	<b>55</b>
Colonia:	<b>LAS PALMAS</b>	Ciudad:	<b>COLIMA, COL.</b>
		Teléfono:	<b>3121512441</b>

**CARACTERÍSTICAS DEL PREDIO**

SEGUN CONTRATO DE COMPRAVENTA NOTARIADO DE FECHA 20 DE SEPTIEMBRE DE 2021 EXPEDIDO POR EL LIC. HÉCTOR MICHEL CAMARENA TITULAR DE LA NOTARIA PUBLICA NUMERO 02

FRENTE:	<b>30.00 ML</b>	AL SURESTE CON LA CALLE ALMENDROS
FONDO:	<b>43.75 ML</b>	AL NORESTE CON EL LOTE NÚMERO 11
ALINEAMIENTO	<b>X</b>	N° OFICIAL <b>X</b>

**DATOS ASIGNADOS**

CALLE:	<b>ALMENDROS</b>
N°	<b>23</b>
Colonia:	<b>CAMPESTRE BUENOS AIRES</b>
Población:	<b>COMALA, COL.</b>
Clave Cat.	<b>03-02-90-001-012-000</b>
Zona Cat.	<b>90</b>
Manzana	<b>1</b>
Uso de Suelo	<b>H1-U</b>
Rest. Frontal	<b>7.00 ML</b>
Rest. Pdsterior	<b>5.00 ML</b>
Rest. Laterales	<b>4.00 ML</b>
C.O.S.	<b>0.04</b>
C.U.S.	<b>0.08</b>

**LOCALIZACION**



NO CARTOGRAFIA

**ING. MIGUEL MARTINEZ RAMIREZ**

Director de Obras Públicas Y Desarrollo Urbano

H. AYUNTAMIENTO  
CONTROL OFICIAL  
COMALA, COL.



**CONSTANCIA DE ALINEAMIENTO Y NÚMERO OFICIAL**

Comala, Col. 31 DE ENERO DE 2022

FOLIO N°  
020/2022

**DATOS DEL TERRENO**

Calle:	JACARANDA	N°	5
Colonia:	CAMPESTRE BUENOS AIRES	Clav. Cat.	03-02-90-008-008-000
Uso actual:	H1-U HABITACIONAL CAMPESTRE		

**DATOS DEL PROPIETARIO**

Nombre:	JUAN BAUTISTA CORDOVA		
Calle:	REFORMA	N°	80
Colonia:	CENTRO	Ciudad:	PIHUAMO
		Teléfono:	

**CARACTERISTICAS DEL PREDIO**

SEGUN ESCRITURA NO. 27,237 DE FECHA 27 DE ABRIL DE 2010  
EXPEDIDO POR EL LIC. MIGUEL ÁNGEL FLORES PUENTE TITULAR DE  
LA NOTARIA PUBLICA NUMERO 10

FRENTE:	30.00 ML	AL NORESTE CON LA CALLE JACARANDA	
FONDO:	40.00 ML	AL SURESTE CON EL LOTE NÚMERO 9	
ALINEAMIENTO	X	N° OFICIAL	X

**DATOS ASIGNADOS**

CALLE:	JACARANDA
N°	5
Colonia:	CAMPESTRE BUENOS AIRES
Población:	COMALA, COL.
Clave Cat.	03-02-90-008-008-000
Zona Cat.	90
Manzana	8
Uso de Suelo	H1-U
Rest. Frontal	7.00 ML
Rest. Posterior	5.00 ML
Rest. Laterales	4.00 ML
C.O.S.	0.04
C.U.S.	0.08

**LOCALIZACION**



NO CARTOGRAFIA



**ING. MIGUEL MARTINEZ RAMIREZ**  
Director de Obras Públicas Y Desarrollo Urbano

H. AYUNTAMIENTO  
MUNICIPAL  
COMALA, COL.  
DIRECCIÓN DE  
OBRAS PÚBLICAS  
Y DESARROLLO URBANO



**CONSTANCIA DE ALINEAMIENTO Y NÚMERO OFICIAL**

Comala, Col. 31 DE ENERO DE 2022

FOLIO N°  
021/2022

**DATOS DEL TERRENO**

Calle:	JACARANDA	N°	3
Colonia:	CAMPESTRE BUENOS AIRES	Clav. Cat.	03-02-90-008-007-000
Uso actual:	H1-U HABITACIONAL CAMPESTRE		

**DATOS DEL PROPIETARIO**

Nombre:	JUAN BAUTISTA CORDOVA		
Calle:	REFORMA	N°	80
Colonia:	CENTRO	Ciudad:	PIHUAMO
Teléfono:			

**CARACTERISTICAS DEL PREDIO**

SEGUN ESCRITURA NO. 27,236 DE FECHA 27 DE ABRIL DE 2010  
EXPEDIDO POR EL LIC. MIGUEL ÁNGEL FLORES PUENTE TITULAR DE  
LA NOTARIA PUBLICA NUMERO 10

FRENTE:	30.00 ML	AL NORESTE CON LA CALLE JACARANDA	
FONDO:	40.00 ML	AL SURESTE CON EL LOTE NÚMERO 8	
ALINEAMIENTO	X	N° OFICIAL	X

**DATOS ASIGNADOS**


CALLE:	JACARANDA
N°	3
Colonia:	CAMPESTRE BUENOS AIRES
Población:	COMALA, COL.
Clave Cat.	03-02-90-008-007-000
Zona Cat.	90
Manzana	8
Uso de Suelo	H1-U
Rest. Frontal	7.00 ML
Rest. Posterior	5.00 ML
Rest. Laterales	4.00 ML
C.O.S.	0.04
C.U.S.	0.08

**LOCALIZACION**



NO CARTOGRAFIA

**ING. MIGUEL MARTINEZ RAMIREZ**  
Director de Obras Públicas Y Desarrollo Urbano







**CONSTANCIA DE ALINEAMIENTO Y NÚMERO OFICIAL**

Comala, Col. 31 DE ENERO DE 2022

FOLIO N°  
022/2022

**DATOS DEL TERRENO**

Calle:	<b>FRANCISCO VILLA</b>	N°	<b>93</b>
Colonia:	<b>LOS AGUAJES</b>	Clav. Cat.	<b>03-01-04-013-010-000</b>
Uso actual:	<b>MB-2 MIXTO DE BARRIO INTENSIDAD MEDIA</b>		

**DATOS DEL PROPIETARIO**

Nombre:	<b>RAMIRO BELTRAN ALONSO</b>		
Calle:	<b>102 B ST</b>	N°	<b>98848</b>
Ciudad	<b>QUINCY WASHINGTON</b>	<b>ESTADOS UNIDOS DE AMÉRICA</b>	Teléfono: <b>3123155345</b>

**CARACTERÍSTICAS DEL PREDIO**

SEGUN ESCRITURA NO.5354 DE FECHA 17 DE MAYO DE 1996  
EXPEDIDO POR EL LIC .ARTURO NORIEGA CAMPERO TITULAR DE LA  
NOTARIA PUBLICA NUMERO 11

FRENTE:	<b>10.00 ML</b>	AL ORIENTE CON LA CALLE FCO. VILLA	
FONDO:	<b>40.00 ML</b>	AL NORTE CON ELEUTERIO ROLÓN	
ALINEAMIENTO	<b>X</b>	N° OFICIAL	<b>X</b>

**DATOS ASIGNADOS**

CALLE:	<b>FRANCISCO VILLA</b>
N°	<b>93</b>
Colonia:	<b>LOS AGUAJES</b>
Población:	<b>COMALA, COL.</b>
Clave Cat.	<b>03-01-04-013-010-000</b>
Zona Cat.	<b>04</b>
Manzana	<b>13</b>
Uso de Suelo	<b>MB-2</b>
Rest. Frontal	<b>NO APLICA</b>
Rest. Posterior	<b>5.00 ML</b>
Rest. Laterales	<b>NO APLICA</b>
C.O.S.	<b>0.7</b>
C.U.S.	<b>2.1</b>

**LOCALIZACION**



**ING. MIGUEL MARTINEZ RAMIREZ**  
Director de Obras Públicas y Desarrollo Urbano  
OBRAS PÚBLICAS  
Y DESARROLLO URBANO



**CONSTANCIA DE ALINEAMIENTO Y NÚMERO OFICIAL**

Comala, Col. 31 DE ENERO DE 2022

FOLIO N°  
023/2022

**DATOS DEL TERRENO**

Calle:	<b>NOVARA</b>	N°	<b>24</b>
Colonia:	<b>REAL DE COMALA</b>	Clav. Cat.	<b>03-01-90-115-079-000</b>
Uso actual:	<b>H3-U HABITACIONAL DENSIDAD MEDIA</b>		

**DATOS DEL PROPIETARIO**

Nombre:	<b>MH ENTORNO S.A. DE C.V. Y/O ESQUER PROYECTA S.A. DE C.V.</b>		
Calle:	<b>AV. CONSTITUCIÓN</b>	N°	<b>2057 L-2</b>
Colonia:	<b>STA. GERTRUDIS</b>	Ciudad:	<b>COLIMA, COL.</b>
		Teléfono:	<b>3121330886</b>

**CARACTERÍSTICAS DEL PREDIO**

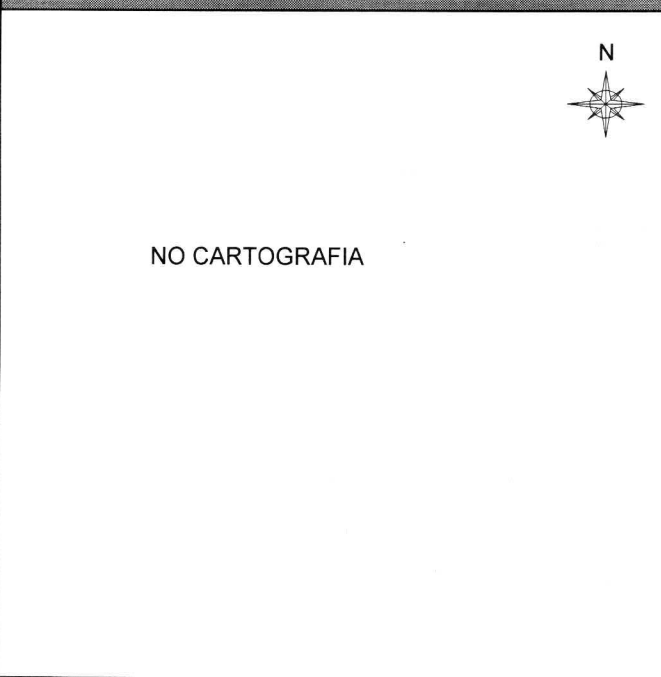
SEGÚN CONSTANCIA DE AUTORIZACIÓN DEL PROYECTO EJECUTIVO Y LICENCIA DE URBANIZACIÓN DE FECHA 15 DE OCTUBRE DE 2020 CON No. DOPDU- 396/2020 EXPEDIDA POR EL DIRECTOR DE LA DIRECCIÓN DE OBRAS PÚBLICAS Y DESARROLLO UIRBANO ARQ. RAMÓN CHÁVEZ ARELLANO

FRENTE:	<b>8.00 ML</b>	AL NOROESTE CON CALLE NOVARA	
FONDO:	<b>17.50 ML</b>	AL NORESTE CON LOTE 80	
ALINEAMIENTO	<b>X</b>	N° OFICIAL	<b>X</b>

**DATOS ASIGNADOS**

	<b>NOVARA</b>
CALLE:	
N°	<b>24</b>
Colonia:	<b>REAL DE COMALA</b>
Población:	<b>COMALA, COL.</b>
Clave Cat.	<b>03-01-090-115-079-000</b>
Zona Cat.	<b>90</b>
Manzana	<b>115</b>
Uso de Suelo	<b>H3-U</b>
Rest. Frontal	<b>3.00 ML</b>
Rest. Posterior	<b>3.00 .ML</b>
Rest. Laterales	<b>NO APLICA</b>
C.O.S.	<b>0.7</b>
C.U.S.	<b>1.4</b>

**LOCALIZACION**



**ING. MIGUEL MARTINEZ RAMIREZ**  
Director de Obras Públicas Y Desarrollo Urbano



**CONSTANCIA DE ALINEAMIENTO Y NÚMERO OFICIAL**

Comala, Col. 03 DE FEBRERO DE 2022

FOLIO N°  
024/2022

**DATOS DEL TERRENO**

Calle:	<b>LOS GRANADOS</b>	N°	<b>50</b>
Colonia:	<b>CAMPO VERDE</b>	Clav. Cat.	<b>03-01-04-109-008-000</b>
Uso actual:	<b>H4-U HABITACIONAL DENSIDAD ALTA</b>		

**DATOS DEL PROPIETARIO**

Nombre:	<b>FEDERICO CASTILLO COLLAS</b>		
Calle:	<b>LOS GRANADOS</b>	N°	<b>40</b>
Localidad:	<b>CAMPO VERDE</b>	Ciudad:	<b>COMALA, COL.</b>
		Teléfono:	<b>3125541144</b>

**CARACTERISTICAS DEL PREDIO**

SEGUN LA ESCRITURA NUMERO 17,246 DE FECHA 25 DE AGOSTO DE 2017 EXPEDIDA POR EL TITULAR DE DE LA NOTARÍA NUMERO 12 LIC.ADOLFO VIRGEN SCHULTE

FRENTE:	<b>7.00 ML</b>	AL SUROESTE CON LA CALLE GRANADOS	
FONDO:	<b>21.00 ML</b>	AL SURESTE CON EL LOTE NUMERO 7	
ALINEAMIENTO	<b>X</b>	N° OFICIAL	<b>X</b>

**DATOS ASIGNADOS**

CALLE:	<b>LOS GRANADOS</b>
N°	<b>50</b>
Colonia:	<b>CAMPO VERDE</b>
Población:	<b>COMALA, COL.</b>
Clave Cat.	<b>03-01-04-109-008-000</b>
Zona Cat.	<b>4</b>
Manzana	<b>109</b>
Uso de Suelo	<b>H4-U</b>
Rest. Frontal	<b>1.00 ML</b>
Rest. Posterior	<b>3.00 .ML</b>
Rest. Laterales	<b>NO APLICA</b>
	<b>0.08</b>
	<b>1.6</b>

**LOCALIZACION**



H. AYUNTAMIENTO  
CONSTITUCIONAL  
COMALA, COL.  
DIRECCIÓN DE  
OBRAS PÚBLICAS  
Y DESARROLLO URBANO

**ING. MIGUEL MARTINEZ RAMIREZ**  
Director de Obras Públicas Y Desarrollo Urbano



**CONSTANCIA DE ALINEAMIENTO Y NÚMERO OFICIAL**

Comala, Col. jueves, 17 de febrero de 2022

FOLIO N°  
025/2022

**DATOS DEL TERRENO**

Calle:	<b>CAMINO A LAS TRANCAS</b>	N°	<b>77</b>
Colonia:	<b>CAMPO VERDE</b>	Clav. Cat.	<b>03-01-04-111-023-000</b>
Uso actual:	<b>H4-U HABITACIONAL DENSIDAD ALTA</b>		

**DATOS DEL PROPIETARIO**

Nombre:	<b>MONICA DÍAZ RAMÍREZ</b>		
Calle:	<b>4034 FRIENDLY WAY</b>	N°	
Localidad:	<b>MENPHIS</b>	Ciudad:	<b>TN</b>
		Teléfono:	<b>3125541144</b>

**CARACTERÍSTICAS DEL PREDIO**

SEGUN LA ESCRITURA NÚMERO 48,048 DE FECHA 08 DE DICIEMBRE DE 2020 EXPEDIDA POR EL TITULAR DE DE LA NOTARÍA NÚMERO 14 LICDA. LAURA GABRIELA GAITÁN CRUZ

FRENTE:	<b>7.00 ML</b>	AL NORESTE CON CAMINO A LAS TRANCAS
FONDO:	<b>20.79 ML</b>	AL NOROESTE CON EL LOTE 22
ALINEAMIENTO	<b>X</b>	N° OFICIAL
		<b>X</b>

**DATOS ASIGNADOS**

CALLE:	<b>CAMINO A LAS TRANCAS</b>
N°	<b>77</b>
Colonia:	<b>CAMPO VERDE</b>
Población:	<b>COMALA, COL.</b>
Clave Cat.	<b>03-01-04-111-023-000</b>
Zona Cat.	<b>4</b>
Manzana	<b>111</b>
Uso de Suelo	<b>H4-U</b>
Rest. Frontal	<b>1.00 ML</b>
Rest. Posterior	<b>3.00 .ML</b>
Rest. Laterales	<b>NO APLICA</b>
C.O.S.	<b>0.08</b>
C.U.	<b>1.6</b>

**LOCALIZACION**



H. AYUNTAMIENTO  
CONSTITUCIONAL  
COMALA, COL.

DIRECCIÓN DE  
OBRAS PÚBLICAS Y  
DESARROLLO URBANO  
**MIGUEL MARTINEZ RAMIREZ**  
Director de Obras Públicas Y Desarrollo Urbano



**CONSTANCIA DE ALINEAMIENTO Y NÚMERO OFICIAL**

Comala, Col. 18 DE FEBRERO DE 2022

FOLIO N°  
026/2022

**DATOS DEL TERRENO**

Calle:	<b>PROF. JOSÉ ALCARÁZ</b>	N°	<b>32</b>
Colonia:	<b>LA TRINIDAD</b>	Clav. Cat.	<b>03-01-04-006-033-000</b>
Uso actual:	<b>H3-U HABITACIONAL DENSIDAD MEDIA</b>		

**DATOS DEL PROPIETARIO**

Nombre:	<b>PEDRO REYES MADRID</b>		
Calle:	<b>PROF. JOSÉ ALCARÁZ</b>	N°	<b>32</b>
Localidad:	<b>LA TRINIDAD</b>	Ciudad:	<b>COMALA, COL.</b>
		Teléfono:	

**CARACTERÍSTICAS DEL PREDIO**

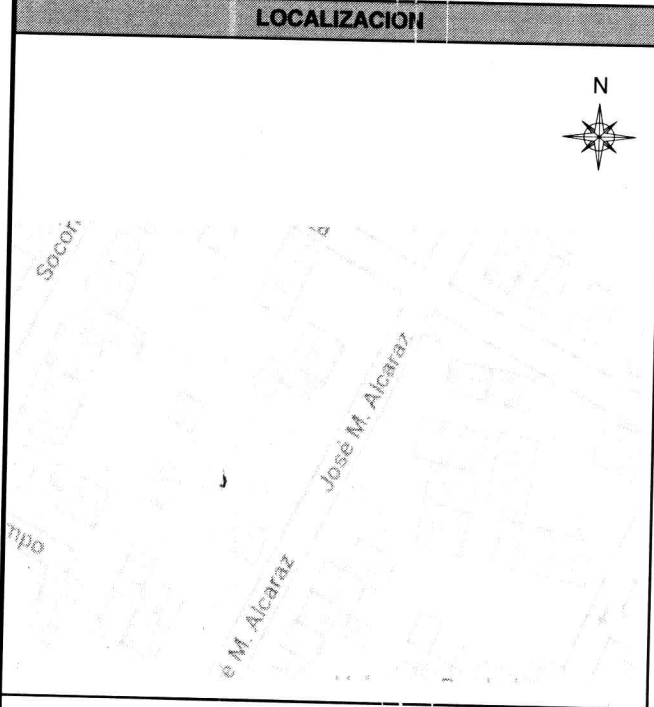
SEGUN LA ESCRITURA NUMERO 28580 DE FECHA 18 DE FEBRERO DE 2021 EXPEDIDA POR EL TITULAR DE LA NOTARÍA NUMERO 2 LIC. JUAN JOSÉ SEVILLA LARIOS

FRENTE:	<b>0.17 ML</b>	AL PONIENTE CON LA CALLE PROF. JOSÉ ALCARÁZ
FONDO:	<b>18.20 ML</b>	AL NOROESTE CON LOTE 16
ALINEAMIENTO	<b>X</b>	N° OFICIAL
		<b>X</b>

**DATOS ASIGNADOS**

CALLE:	<b>PROF. JOSÉ ALCARÁZ</b>
N°	<b>32</b>
Colonia:	<b>LA TRINIDAD</b>
Población:	<b>COMALA, COL.</b>
Clave Cat.	<b>03-01-04-006-033-000</b>
Zona Cat.	<b>04</b>
Manzana	<b>6</b>
Uso de Suelo	<b>H3-U</b>
Rest. Frontal	<b>3.00 ML</b>
Rest. Posterior	<b>3.00 .ML</b>
Rest. Laterales	<b>NO APLICA</b>
C.O.S.	<b>0.7</b>
C.U.S.	<b>1.4</b>

**LOCALIZACION**



H. AYUNTAMIENTO  
CONSTITUCIONAL  
COMALA, COL.

**ING. MIGUEL MARTINEZ RAMIREZ**  
DIRECCIÓN DE OBRAS PÚBLICAS Y  
DESARROLLO URBANO



**CONSTANCIA DE ALINEAMIENTO Y NÚMERO OFICIAL**

Comala, Col. 18 DE FEBRERO DE 2022

FOLIO N°  
027/2022

**DATOS DEL TERRENO**

Calle:	<b>CATANIA</b>	N°	<b>23</b>
Colonia:	<b>REAL DE COMALA</b>	Clav. Cat.	<b>03-01-90-113-013-000</b>
Uso actual:	<b>H3-U HABITACIONAL DENSIDAD MEDIA</b>		

**DATOS DEL PROPIETARIO**

Nombre:	<b>CARMEN ELIZABETH HERNÁNDEZ GÓMEZ</b>		
Calle:	<b>MARÍA CONCEPCIÓN GARCÍA</b>	N°	<b>331</b>
Colonia:	<b>RAMÓN SERRANO</b>	Ciudad:	<b>VILLA DE ALVAREZ</b>
Teléfono:	<b>3121163086</b>		

**CARACTERÍSTICAS DEL PREDIO**

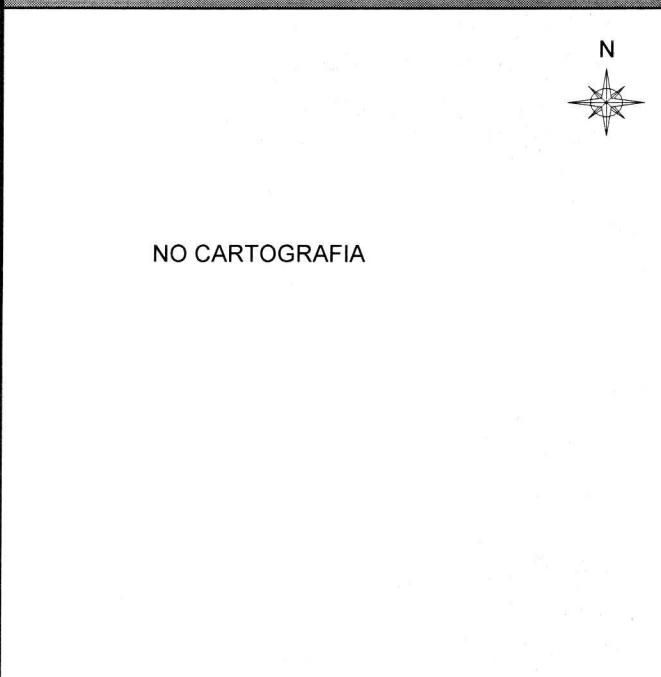
SEGÚN CONSTANCIA DE AUTORIZACIÓN DEL PROYECTO EJECUTIVO Y LICENCIA DE URBANIZACIÓN DE FECHA 15 DE OCTUBRE DE 2020 CON No. DODPU-396/2020 EXPEDIDA POR EL DIRECTOR DE LA DIRECCIÓN DE OBRA PÚBLICA Y DESARROLLO URBANO ARQ. RAMÓN CHÁVEZ ARELLANO

FRENTE:	<b>12.31 MTS.</b>	AL SURESTE CON CALLE CATANIA	
FONDO:	<b>17.50 MTS.</b>	AL NORESTE CON EL LOTE 12	
ALINEAMIENTO	<b>X</b>	N° OFICIAL	<b>X</b>

**DATOS ASIGNADOS**

CALLE:	<b>CATANIA</b>
N°	<b>23</b>
Colonia:	<b>REAL DE COMALA</b>
Población:	<b>COMALA, COL.</b>
Clave Cat.	<b>03-01-90-113-013-000</b>
Zona Cat.	<b>90</b>
Manzana	<b>113</b>
Uso de Suelo	<b>H3-U</b>
Rest. Frontal	<b>3.00 ML</b>
Rest. Posterior	<b>3.00 .ML</b>
Rest. Laterales	<b>NO APLICA</b>
C.O.S.	<b>0.7</b>
C.U.S.	<b>1.4</b>

**LOCALIZACION**



**ING. MIGUEL MARTINEZ RAMIREZ**  
Director de Obras Públicas Y Desarrollo Urbano  
AYUNTAMIENTO CONSTITUCIONAL COMALA, COL.  
DIRECCIÓN DE OBRAS PÚBLICAS Y DESARROLLO URBANO



**CONSTANCIA DE ALINEAMIENTO Y NÚMERO OFICIAL**

Comala, Col. 30 DE MARZO DE 2022

FOLIO N°  
028/2022

**DATOS DEL TERRENO**

Calle:	<b>MARIANO MATAMOROS</b>	N°	<b>13</b>
Colonia:	<b>CENTRO</b>	Clav. Cat.	<b>03-01-02-003-012-000</b>
Uso actual:	<b>CC-1 COMERCIO Y SERVICIO CENTRAL</b>		

**DATOS DEL PROPIETARIO**

Nombre:	<b>SERGIO ADAME FUENTES</b>		
Calle:	<b>SANTOS DEGOLLADO</b>	N°	<b>45</b>
Colonia:	<b>CENTRO</b>	Ciudad:	<b>COLIMA, COL.</b>
		Teléfono:	<b>3121453867</b>

**CARACTERÍSTICAS DEL PREDIO**

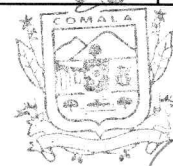
SEGÚN ESCRITURA NÚMERO 43,170. DE FECHA 23 DE DICIEMBRE DE 2021. EXPEDIDA POR EL TITULAR DE LA NOTARÍA NÚMERO 4; LIC. PABLO BERNARDO CASTAÑEDA DE LA MORA

FRENTE:	<b>9.35 MTS.</b>	AL SUR CON LA CALLE MATAMOROS	
FONDO:	<b>9.34 MTS.</b>	AL ORIENTE CON PROPIEDAD DE RUBÉN ANGUIANO ESTRELLA	
ALINEAMIENTO	<b>X</b>	N° OFICIAL	<b>X</b>

**DATOS ASIGNADOS**

	<b>MARIANO MATAMOROS</b>
CALLE:	
N°	<b>13</b>
Colonia:	<b>CENTRO</b>
Población:	<b>COMALA, COL.</b>
Clave Cat.	<b>03-01-02-003-012-000</b>
Zona Cat.	<b>2</b>
Manzana	<b>3</b>
Uso de Suelo	<b>CC-1</b>
Rest. Frontal	<b>NO APLICA</b>
Rest. Posterior	<b>3.00 .ML</b>
Rest. Laterales	<b>NO APLICA</b>
C.O.S.	<b>0.7</b>
C.U.S.	<b>1.4</b>

**LOCALIZACION**



H. AYUNTAMIENTO  
CONSTITUCIONAL  
COMALA, COL.  
DIRECCIÓN DE  
OBRAS PÚBLICAS

**ING. MIGUEL MARTINEZ RAMIREZ**

Director de Obras Públicas Y Desarrollo Urbano



**CONSTANCIA DE ALINEAMIENTO Y NÚMERO OFICIAL**

Comala, Col. 23 DE FEBRERO DE 2022

FOLIO N°  
**029/2022**

**DATOS DEL TERRENO**

Calle:	<b>IGNACIO ZARAGOZA</b>	N°	<b>246</b>
Colonia:	<b>CELSA VIRGEN</b>	Clav. Cat.	<b>03-01-03-083-015-000</b>
Uso actual:	<b>H3-U HABITACIONAL DENSIDAD MEDIA</b>		

**DATOS DEL PROPIETARIO**

Nombre:	<b>HILDA AMÉRICA</b>		
Calle:	<b>AV. TECNOLÓGICO 52-15</b>	N°	<b>648</b>
Colonia:	<b>VILLA NOVA</b>	Ciudad:	<b>COLIMA, COL.</b>
		Teléfono:	<b>3121270021</b>

**CARACTERÍSTICAS DEL PREDIO**


SEGÚN ESCRITURA NÚMERO 17,368 DE FECHA 29 DE JUNIO DE 2021 EXPEDIDA POR EL TITULAR DE LA NOTARÍA NÚMERO 11 LIC. ARTURO NORIEGA CAMPERO

FRENTE:	<b>8.00 ML</b>	AL SUROESTE CON LA CALLE ZARAGOZA	
FONDO:	<b>25.00 ML</b>	AL SURESTE CON EL LOTE 14	
ALINEAMIENTO	<b>X</b>	N° OFICIAL	<b>X</b>

**DATOS ASIGNADOS**

	<b>IGNACIO ZARAGOZA</b>
CALLE:	
N°	<b>246</b>
Colonia:	<b>CELSA VIRGEN</b>
Población:	<b>COMALA, COL.</b>
Clave Cat.	<b>03-01-03-083-015-000</b>
Zona Cat.	<b>83</b>
Manzana	<b>15</b>
Uso de Suelo	<b>H3-U</b>
Rest. Frontal	<b>3.00 ML</b>
Rest. Posterior	<b>3.00 .ML</b>
Rest. Laterales	<b>NO APLICA</b>
C.O.S.	<b>0.7</b>
C.U.S.	<b>1.4</b>

**LOCALIZACION**



H. AYUNTAMIENTO  
CONSTITUCIONAL  
COMALA, CO.  
DIRECCIÓN DE  
OPRAS PÚBLICAS  
**ING. MIGUEL MARTINEZ RAMIREZ**  
Director de Obras Públicas Y Desarrollo Urbano





**CONSTANCIA DE ALINEAMIENTO Y NÚMERO OFICIAL**

Comala, Col. 23 DE FEBRERO DE 2022

FOLIO N°  
030/2022

**DATOS DEL TERRENO**

Calle:	<b>IGNACIO ZARAGOZA</b>	N°	<b>248</b>
Colonia:	<b>CELSA VIRGEN</b>	Clav. Cat.	<b>03-01-03-083-016-000</b>
Uso actual:	<b>H3-U HABITACIONAL DENSIDAD MEDIA</b>		

**DATOS DEL PROPIETARIO**

Nombre:	<b>ANGEL ADRIAN CUEVAS DOMÍNGUEZ</b>		
Calle:	<b>AV. TECNOLÓGICO 52-15</b>	N°	<b>15</b>
Colonia:	<b>VILLA NOVA</b>	Ciudad:	<b>COLIMA, COL.</b>
		Teléfono:	<b>3121270021</b>

**CARACTERÍSTICAS DEL PREDIO**

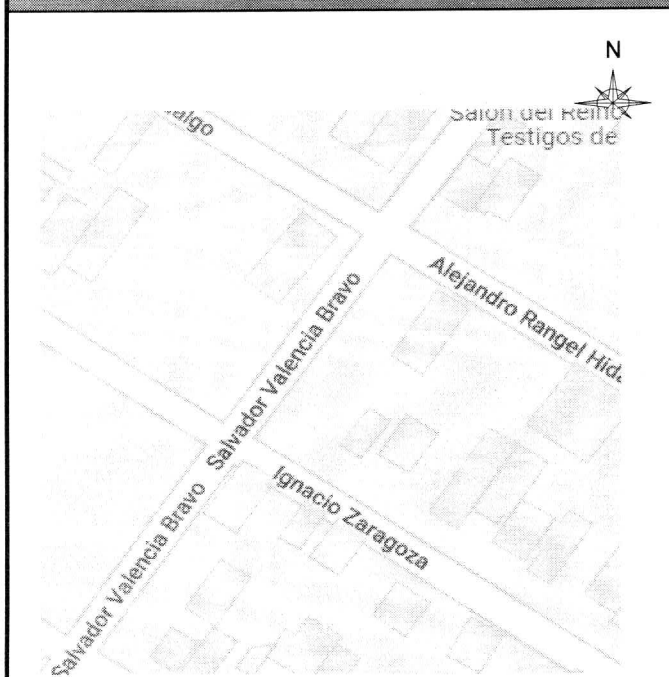
SEGÚN ESCRITURA NÚMERO 17,369 DE FECHA 29 DE JUNIO DE 2021 EXPEDIDA POR EL TITULAR DE LA NOTARÍA NÚMERO 11 LIC. ARTURO NORIEGA CAMPERO

FRENTE:	<b>6.50 Y 2.12 ML</b>	AL SUROESTE CON LA CALLE IGNACIO ZARAGOZA	
FONDO:	<b>25.00 ML</b>	AL SURESTE CON EL LOTE NÚMERO 15	
ALINEAMIENTO	<b>X</b>	N° OFICIAL	<b>X</b>

**DATOS ASIGNADOS**

CALLE:	<b>IGNACIO ZARAGOZA</b>
N°	<b>248</b>
Colonia:	<b>CELSA VIRGEN</b>
Población:	<b>COMALA, COL.</b>
Clave Cat.	<b>03-01-03-083-016-000</b>
Zona Cat.	<b>83</b>
Manzana	<b>16</b>
Uso de Suelo	<b>H3-U</b>
Rest. Frontal	<b>3.00 ML</b>
Rest. Posterior	<b>3.00 .ML</b>
Rest. Laterales	<b>NO APLICA</b>
C.O.S.	<b>0.7</b>
C.U.S.	<b>1.4</b>

**LOCALIZACION**



H. AYUNTAMIENTO  
CONSTITUCIONAL  
COMALA, COL.  
DIRECCIÓN DE  
OBRAS PÚBLICAS  
Y DESARROLLO URBANO

**ING. MIGUEL MARTINEZ RAMIREZ**

Director de Obras Públicas Y Desarrollo Urbano



**CONSTANCIA DE ALINEAMIENTO Y NÚMERO OFICIAL**

Comala, Col. 23 DE FEBRERO DE 2022

FOLIO N°  
031/2022

**DATOS DEL TERRENO**

Calle:	<b>LOS NARANJOS</b>	N°	<b>108</b>
Colonia:	<b>CAMPO VERDE</b>	Clav. Cat.	<b>03-01-04-115-012-000</b>
Uso actual:	<b>H4-U HABITACIONAL DENSIDAD ALTA</b>		

**DATOS DEL PROPIETARIO**

Nombre:	<b>MARCELINA MONTELÓN VELÁZQUEZ</b>		
Calle:	<b>LOS NARANJOS</b>	N°	<b>108</b>
Localidad:	<b>CAMPO VERDE</b>	Ciudad:	<b>COMALA, COL.</b>
		Teléfono:	

**CARACTERÍSTICAS DEL PREDIO**

SEGUN LA CONSTANCIA NOTARIADA, DE ESCRITURA QUE SE ENCUENTRA EN TRÁMITE PARA SU INSCRIPCIÓN EN EL RP NÚMERO 39,873 DE FECHA 22 DE DICIEMBRE DE 2021 EXPEDIDA POR EL TITULAR DE DE LA NOTARÍA NÚMERO 13 LIC. RAFAEL VERDUZCO ZEPEDA

FRENTE:	<b>7.00 ML</b>	AL SUROESTE CON LA CALLE NARANJOS	
FONDO:	<b>20.95 ML</b>	AL SURESTE CON LOTE NÚMERO 11	
ALINEAMIENTO	<input checked="" type="checkbox"/>	N° OFICIAL	<input checked="" type="checkbox"/>

**DATOS ASIGNADOS**

	<b>LOS NARANJOS</b>
CALLE:	
	<b>108</b>
N°	
	<b>CAMPO VERDE</b>
Colonia:	
	<b>COMALA, COL.</b>
Población:	
	<b>03-01-04-115-012-000</b>
Clave Cat.	
	<b>4</b>
Zona Cat.	
	<b>115</b>
Manzana	
	<b>H4-U</b>
Uso de Suelo	
	<b>1.00 ML</b>
Rest. Frontal	
	<b>3.00 .ML</b>
Rest. Posterior	
	<b>NO APLICA</b>
Rest. Laterales	
	<b>0.08</b>
C.O.S.	
	<b>1.6</b>

**LOCALIZACION**



H. AYUNTAMIENTO  
CONSTITUCIONAL  
COMALA, COL.  
DIRECCIÓN DE  
OBRAS PÚBLICAS  
Y DESARROLLO URBANO

**ING. MIGUEL MARTINEZ RAMIREZ**

Director de Obras Públicas Y Desarrollo Urbano



**CONSTANCIA DE ALINEAMIENTO Y NÚMERO OFICIAL**

Comala, Col. 23 DE FEBRERO DE 2022

FOLIO N°  
032/2022

**DATOS DEL TERRENO**

Calle:	<b>CIRCUITO SUTUC</b>	N°	<b>5</b>
Colonia:	<b>SUTUC-NOGALERA</b>	Clav. Cat.	<b>03-03-01-115-003-000</b>
Uso actual:	<b>H1-U HABITACIONAL CAMPESTRE</b>		

**DATOS DEL PROPIETARIO**

Nombre:	<b>LUIS ENRIQUE ZAMORANO MANRÍQUEZ / VERONICA ALEJANDRA HUERTA CEBALLOS</b>		
Calle:	<b>AND. PASEO DE ALIMA</b>	N°	<b>951</b>
Colonia:	<b>VILLAS SAN SEBASTIÁN</b>	Ciudad:	<b>COLIMA</b>
Teléfono:			

**CARACTERÍSTICAS DEL PREDIO**

SEGUN ESCRITURA NO. 21,241 DE FECHA 28 DE MAYO DE 2020  
EXPEDIDO POR EL LIC. PABLO VON VIRGEN PÉREZ NOTARIOS  
ADSCRITO Y ASOCIADO DE LA NOTARÍA NÚMERO 12

FRENTE:	<b>40.131 ML</b>	AL NOROESTE CON CALLE PRIVADA CIRCUITO SUTUC	
FONDO:	<b>46.46 ML</b>	AL SURESTE CON CON LOTE 5 Y POZO DE AGUA	
ALINEAMIENTO	<b>X</b>	N° OFICIAL	<b>X</b>

**DATOS ASIGNADOS**

CALLE:	<b>CIRCUITO SUTUC</b>
N°	<b>5</b>
Colonia:	<b>SUTUC-NOGALERA</b>
Población:	<b>COMALA, COL.</b>
Clave Cat.	<b>03-03-01-115-003-000</b>
Zona Cat.	<b>01</b>
Manzana	<b>115</b>
Uso de Suelo	<b>H1-U</b>
Rest. Frontal	<b>7.00 ML</b>
Rest. Posterior	<b>5.00 ML</b>
Rest. Laterales	<b>4.00 ML</b>
C.O.S.	<b>0.04</b>
C.U.S.	<b>0.08</b>

**LOCALIZACION**



NO CARTOGRAFIA



H. AYUNTAMIENTO  
CONSTITUCIONAL  
COMALA, COL.

**MIGUEL MARTINEZ RAMIREZ**  
DIRECCIÓN DE OBRAS PÚBLICAS Y DESARROLLO URBANO



**CONSTANCIA DE ALINEAMIENTO Y NUMERO OFICIAL**

Comala, Col. 24 DE FEBRERO DE 2022

FOLIO N°  
033/2022

**DATOS DEL TERRENO**

Calle:	<b>ANICETO CASTELLANOS</b>	N°	<b>156</b>
Colonia:	<b>LA TRINIDAD</b>	Clav. Cat.	<b>03-01-04-033-012-000</b>
Uso actual:	<b>H3-U HABITACIONAL DENSIDAD MEDIA</b>		

**DATOS DEL PROPIETARIO**

Nombre:	<b>JULIO COVARRUBIAS RAMOS</b>		
Calle:	<b>ANICETO CASTELLANOS</b>	N°	<b>158</b>
Colonia:	<b>LA TRINIDAD</b>	Ciudad:	<b>COMALA, COL.</b>
		Teléfono:	

**CARACTERISTICAS DEL PREDIO**

SEGÚN ESCRITURA NÚMERO 5891 DE FECHA 26 DE NOVIEMBRE DE 1996 EXPEDIDA POR EL TITULAR DE LA NOTARÍA NÚMERO 12 LIC. ADOLFO VIRGEN SCHULTE

FRENTE:	<b>10.00 ML</b>	AÑ SUR CON LA CALLE ANICETO CASTELLANOS	
FONDO:	<b>40.00 ML</b>	AL PONIENTE CON EL LOTE NO. 134	
ALINEAMIENTO	<b>X</b>	N° OFICIAL	<b>X</b>

**DATOS ASIGNADOS**

	<b>ANICETO CASTELLANOS</b>
CALLE:	
N°	<b>156</b>
Colonia:	<b>LA TRINIDAD</b>
Población:	<b>COMALA, COL.</b>
Clave Cat.	<b>03-01-04-033-012-000</b>
Zona Cat.	<b>4</b>
Manzana	<b>33</b>
Uso de Suelo	<b>H3-U</b>
Rest. Frontal	<b>3.00 ML</b>
Rest. Posterior	<b>3.00 .ML</b>
Rest. Laterales	<b>NO APLICA</b>
C.O.S.	<b>0.7</b>
C.U.S.	<b>1.4</b>

**LOCALIZACION**



H. AYUNTAMIENTO  
CONSTITUCIONAL  
COMALA, COL.  
DIRECCIÓN DE  
OBRAS PÚBLICAS  
Y DESARROLLO URBANO  
**ING. MIGUEL MARTINEZ RAMIREZ**  
Director de Obras Públicas Y Desarrollo Urbano



**CONSTANCIA DE ALINEAMIENTO Y NÚMERO OFICIAL**

Comala, Col. 28 DE FEBRERO DE 2022

FOLIO N°  
034/2022

**DATOS DEL TERRENO**

Calle:	<b>ALEJANDRO RANGEL HIDALGO</b>	N°	<b>190</b>
Colonia:	<b>AMPLIACIÓN CELSA VIRGEN</b>	Clav. Cat.	<b>03-01-03-101-003-000</b>
Uso actual:	<b>H3-U HABITACIONAL DENSIDAD MEDIA</b>		

**DATOS DEL PROPIETARIO**

Nombre:	<b>REYNALDA PINEDA VARGAS</b>		
Calle:	<b>CUYUTLÁN</b>	N°	<b>475 B</b>
Colonia:	<b>ORIENTAL</b>	Ciudad:	<b>COLIMA, COL.</b>
Colonia:	<b>ORIENTAL</b>	Teléfono:	

**CARACTERÍSTICAS DEL PREDIO**

SEGÚN ESCRITURA NÚMERO 32,540 DE FECHA 10 DE ABRIL DE 2014  
EXPEDIDA POR EL TITULAR DE LA NOTARÍA NÚMERO 14 LIC. REGELIO  
A. GAITÁN Y GAITÁN

FRENTE:	<b>8.00 MTS.</b>	AL SUR CON LA CALLE RANGEL HIDALGO	
FONDO:	<b>25.93 MTS.</b>	CON EL LOTE 3 CATASTRAL LOTE 2	
ALINEAMIENTO	<b>X</b>	N° OFICIAL	<b>X</b>

**DATOS ASIGNADOS**

CALLE:	<b>ALEJANDRO RANGEL HIDALGO</b>
N°	<b>190</b>
Colonia:	<b>AMPLIACIÓN CELSA VIRGEN</b>
Población:	<b>COMALA, COL.</b>
Clave Cat.	<b>03-01-03-101-003-000</b>
Zona Cat.	<b>3</b>
Manzana	<b>101</b>
Uso de Suelo	<b>H3-U</b>
Rest. Frontal	<b>3.00 ML</b>
Rest. Posterior	<b>3.00 .ML</b>
Rest. Laterales	<b>NO APLICA</b>
C.O.S.	<b>0.7</b>
C.U.S.	<b>1.4</b>

**LOCALIZACION**



H. AYUNTAMIENTO  
CONSTITUCIONAL  
COMALA, COL.

DIRECCIÓN DE  
OBRAS PÚBLICAS  
Y DESARROLLO URBANO

**ING. MIGUEL MARTINEZ RAMIREZ**

Director de Obras Públicas Y Desarrollo Urbano



**CONSTANCIA DE ALINEAMIENTO Y NÚMERO OFICIAL**

Comala, Col. 01 DE MARZO DE 2022

FOLIO N°  
036/2022

**DATOS DEL TERRENO**

Calle:	<b>IGNACIO ZARAGOZA</b>	N°	<b>136</b>
Colonia:	<b>LOS AGUAJES</b>	Clav. Cat.	<b>03-01-04-011-052-000</b>
Uso actual:	<b>H3-U HABITACIONAL DENSIDAD MEDIA</b>		

**DATOS DEL PROPIETARIO**

Nombre:	<b>YOLANDA CARRILLO CARRILLO Y CONDUENOS</b>		
Calle:	<b>LÓPEZ RAYÓN</b>	N°	<b>59</b>
Colonia:	<b>LOS AGUAJES</b>	Ciudad:	<b>COMALA, COL.</b>
		Teléfono:	<b>3125941520</b>

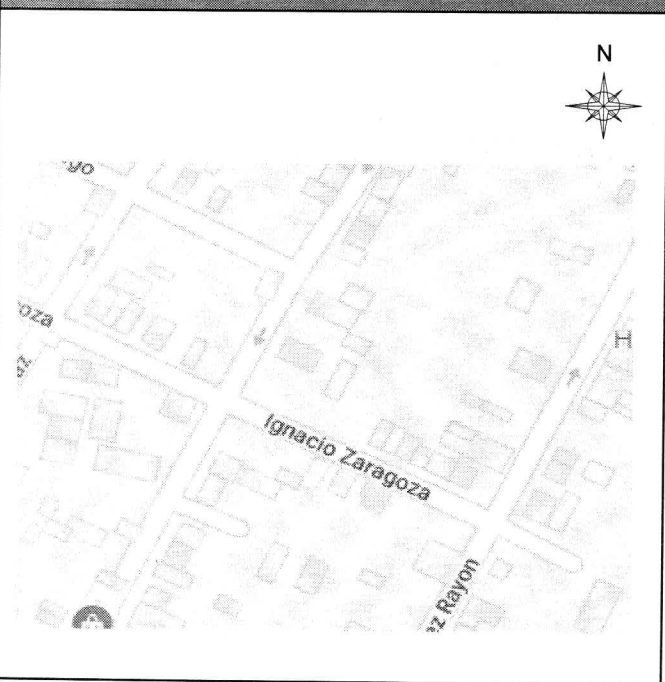
**CARACTERÍSTICAS DEL PREDIO**

SEGÚN ESCRITURA NÚMERO 38,276 DE FECHA 10 DE FEBRERO DE 2016 EXPEDIDA POR EL TITULAR DE LA NOTARÍA NÚMERO 14 LIC. ROGELIO A. GAITÁN Y GAITÁN			
FRENTE:	<b>9.50 MTS.</b>	AL SUR CON LA CALLE IGNACIO ZARAGOZA	
FONDO:	<b>33.50 MTS.</b>	AL ORIENTE CON PROPIEDAD QUE ES O FUE DE RAMÓN ESTRADA ESCOBAR	
ALINEAMIENTO	<b>X</b>	N° OFICIAL	<b>X</b>

**DATOS ASIGNADOS**

	<b>IGNACIO ZARAGOZA</b>
CALLE:	
N°	<b>136</b>
Colonia:	<b>LOS AGUAJES</b>
Población:	<b>COMALA, COL.</b>
Clave Cat.	<b>03-01-04-011-052-000</b>
Zona Cat.	<b>4</b>
Manzana	<b>11</b>
Uso de Suelo	<b>H3-U</b>
Rest. Frontal	<b>3.00 ML</b>
Rest. Posterior	<b>3.00 .ML</b>
Rest. Laterales	<b>NO APLICA</b>
C.O.S	<b>0.7</b>
C.U.S	<b>1.4</b>

**LOCALIZACION**



H. AYUNTAMIENTO  
CONSTITUCIONAL  
COMALA, COL.  
DIRECCIÓN DE  
OBRAS PÚBLICAS  
Y DESARROLLO URBANO

**ING. MIGUEL MARTINEZ RAMIREZ**

Director de Obras Públicas Y Desarrollo Urbano



**CONSTANCIA DE ALINEAMIENTO Y NÚMERO OFICIAL**

Comala, Col. 07 DE MARZO DE 2022

FOLIO N°  
037/2022

**DATOS DEL TERRENO**

Calle:	<b>APOLONIO GONZÁLEZ TORRES</b>	N°	<b>62</b>
Colonia:	<b>AGUAJITOS</b>	Clav. Cat.	<b>03-01-04-069-001-000</b>
Uso actual:	<b>H3-U HABITACIONAL DENSIDAD MEDIA</b>		

**DATOS DEL PROPIETARIO**

Nombre:	<b>AGUSTÍN PEÑA AVALOS</b>		
Calle:	<b>PRIV. ORQUÍDEA</b>	N°	<b>10</b>
Colonia:	<b>CENTRO</b>	Ciudad:	<b>SUCHITLÁN</b>
		Teléfono:	<b>3121554717</b>

**CARACTERÍSTICAS DEL PREDIO**

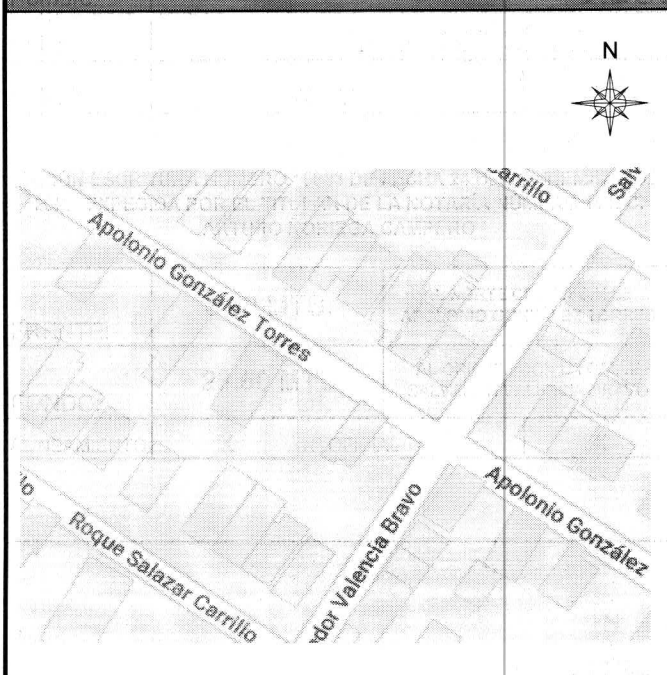
SEGÚN ESCRITURA NÚMERO 16833 DE FECHA 24 DE SEPTIEMBRE DE 2020 EXPEDIDA POR EL TITULAR DE LA NOTARÍA NÚMERO 11 LIC. ARTURO NORIEGA CAMPERO

FRENTE:	<b>6.50 MTS.</b>	AL NORTE CON LA CALLE APOLONIO GONZÁLEZ TORRES	
FONDO:	<b>23.50 MTS</b>	AL ORIENTE CON LA CALLE SALVADOR VALENCIA BRAVO	
ALINEAMIENTO	<b>X</b>	N° OFICIAL	<b>X</b>

**DATOS ASIGNADOS**

CALLE:	<b>APOLONIO GONZÁLEZ TORRES</b>
N°	<b>62</b>
Colonia:	<b>AGUAJITOS</b>
Población:	<b>COMALA, COL.</b>
Clave Cat.	<b>03-01-04-069-001-000</b>
Zona Cat.	<b>4</b>
Manzana	<b>69</b>
Uso de Suelo	<b>H3-U</b>
Rest. Frontal	<b>3.00 ML</b>
Rest. Posterior	<b>3.00 .ML</b>
Rest. Laterales	<b>NO APLICA</b>
C.O.S.	<b>0.7</b>
C.O.S.	<b>1.4</b>

**LOCALIZACION**



H. AYUNTAMIENTO  
CONSTITUCIONAL  
COMALA, COL

DIRECCIÓN DE  
OBRAS PÚBLICAS  
Y DESARROLLO URBANO

**ING. MIGUEL MARTINEZ RAMIREZ**

Director de Obras Públicas Y Desarrollo Urbano



**CONSTANCIA DE ALINEAMIENTO Y NÚMERO OFICIAL**

Comala, Col. 04 DE MARZO DE 2022

FOLIO N°  
038/2022

**DATOS DEL TERRENO**

Calle:	<b>ALMENDROS</b>	N°	<b>9</b>
Colonia:	<b>RESIDENCIAL CAMPESTRE BUENOS AIRES</b>	Clav. Cat.	<b>03-02-90-001-005-000</b>
Uso actual:	<b>H1-U HABITACIONAL CAMPESTRE</b>		

**DATOS DEL PROPIETARIO**

Nombre:	<b>STEVE IRRTHUM Y CONDUENOS</b>		
Calle:	<b>LAGUNA DE JULUAPAN</b>	N°	<b>348</b>
Colonia:	<b>LAS LAGUNAS</b>	Ciudad:	<b>VILLA DE ÁLVAREZ</b>
		Teléfono:	<b>3316696609</b>

**CARACTERÍSTICAS DEL PREDIO**

SEGÚN ESCRITURA NO. 47,121 DE FECHA 07 DE DICIEMBRE DE 2021  
EXPEDIDO POR EL LIC. MIGUEL ANGEL FLORES VIZCAÍNO, TITULAR DE  
LA NOTARÍA NÚMERO 10

FRENTE:	<b>30.00 MTS.</b>	AL SURESTE CON LA CALLE ALMENDROS	
FONDO:	<b>40.85 MTS.</b>	AL SURESTE CON EL LOTE NÚMERO 6	
ALINEAMIENTO	<b>X</b>	N° OFICIAL	<b>X</b>


**DATOS ASIGNADOS**

CALLE:	<b>ALMENDROS</b>
N°	<b>9</b>
Colonia:	<b>RESIDENCIAL CAMPESTRE BUENOS AIRES</b>
Población:	<b>COMALA, COL.</b>
Clave Cat.	<b>03-02-90-001-005-000</b>
Zona Cat.	<b>90</b>
Manzana	<b>1</b>
Uso de Suelo	<b>H1-U</b>
Rest. Frontal	<b>7.00 ML</b>
Rest. Posterior	<b>5.00 ML</b>
Rest. Laterales	<b>4.00 ML</b>
C.O.S.	<b>0.04</b>
C.U.S.	<b>0.08</b>

**LOCALIZACION**



NO CARTOGRAFIA



H. AYUNTAMIENTO  
CONSTITUCIONAL  
COMALA, COL.  
DIRECCIÓN DE  
OBRAS PÚBLICAS  
Y DESARROLLO URBANO

**ING. MIGUEL MARTINEZ RAMIREZ**  
Director de Obras Públicas Y Desarrollo Urbano





**CONSTANCIA DE ALINEAMIENTO Y NÚMERO OFICIAL**

Comala, Col. 14 DE MARZO DE 2022

FOLIO N°  
040/2022

**DATOS DEL TERRENO**

Calle:	<b>LAGUNA LA MARÍA</b>	N°	<b>5</b>
Colonia:	<b>REAL NOGUERAS</b>	Clav. Cat.	<b>03-02-02-004-004-000</b>
Uso actual:	<b>H3-U HABITACIONAL DENSIDAD MEDIA</b>		

**DATOS DEL PROPIETARIO**

Nombre:	<b>DANIELA GUERRERO NEGRETE</b>		
Calle:	<b>MIGUEL HIDALGO</b>	N°	<b>151</b>
Colonia:	<b>CENTRO</b>	C.P.	<b>28450</b>
		Ciudad:	<b>COMALA, COL.</b>

**CARACTERÍSTICAS DEL PREDIO**

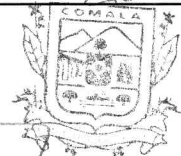
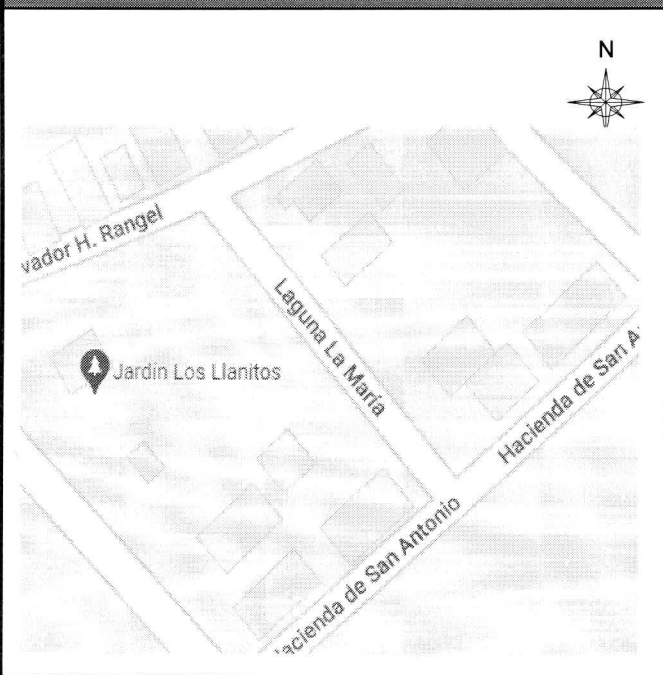
SEGÚN ESCRITURA NÚMERO 46,828 DE FECHA 21 DE OCTUBRE DE 2021 EXPEDIDA POR EL TITULAR DE LA NOTARÍA NÚMERO 10 LIC. LIC. MIGUEL ANGEL FLORES VIZCAÍNO

FRENTE:	<b>9.00 MTS</b>	AL SUROESTE CON LA CALLE LAGUNA LA MARÍA	
FONDO:	<b>22.50 MTS</b>	AL NOROESTE CON EL LOTE NÚMERO 5	
ALINEAMIENTO	<b>X</b>	N° OFICIAL	<b>X</b>

**DATOS ASIGNADOS**

	<b>LAGUNA LA MARÍA</b>
CALLE:	
N°	<b>5</b>
Colonia:	<b>REAL NOGUERAS</b>
Población:	<b>COMALA, COL.</b>
Clave Cat.	<b>03-02-02-004-004-000</b>
Zona Cat.	<b>2</b>
Manzana	<b>4</b>
Uso de Suelo	<b>H3-U</b>
Rest. Frontal	<b>3.00 ML</b>
Rest. Posterior	<b>3.00 .ML</b>
Rest. Laterales	<b>NO APLICA</b>
C.O.S.	<b>0.7</b>
C.U.S.	<b>1.4</b>

**LOCALIZACION**



H. AYUNTAMIENTO  
CONSTITUCIONAL  
COMALA, COL.  
DIRECCIÓN DE  
OBRAS PÚBLICAS  
Y DESARROLLO URBANO

**ING. MIGUEL MARTÍNEZ RAMÍREZ**  
Director de Obras Públicas Y Desarrollo Urbano



**CONSTANCIA DE ALINEAMIENTO Y NÚMERO OFICIAL**

Comala, Col. 15 DE MARZO DE 2022

FOLIO N°  
041/2022

**DATOS DEL TERRENO**

Calle:	<b>ALMENDROS</b>	N°	<b>7</b>
Colonia:	<b>RESIDENCIAL CAMPESTRE BUENOS AIRES</b>	Clav. Cat.	<b>03-02-90-001-004-000</b>
Uso actual:	<b>H1-U HABITACIONAL CAMPESTRE</b>		

**DATOS DEL PROPIETARIO**

Nombre:	<b>STEVE IRRTHUM Y CONDUENOS</b>		
Calle:	<b>LAGUNA DE JULUAPAN</b>	N°	<b>348</b>
Colonia:	<b>LAS LAGUNAS</b>	Ciudad:	<b>VILLA DE ÁLVAREZ</b>
		Teléfono:	<b>3316696609</b>

**CARACTERÍSTICAS DEL PREDIO**


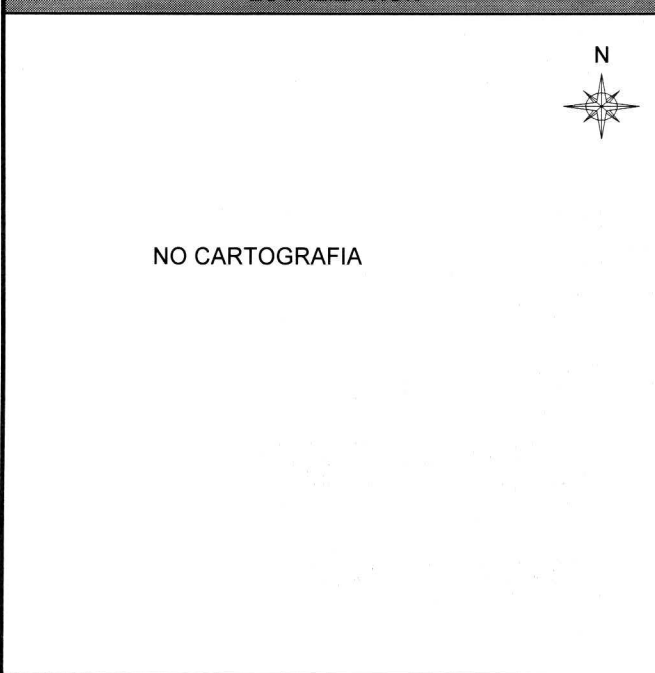
SEGÚN ESCRITURA NO. 47,121 DE FECHA 07 DE DICIEMBRE DE 2021 EXPEDIDO POR EL LIC. MIGUEL ANGEL FLORES VIZCAÍNO, TITULAR DE LA NOTARÍA NÚMERO 10

FRENTE:	<b>30.00 MTS.</b>	AL SURESTE CON LA CALLE ALMENDROS	
FONDO:	<b>40.44 MTS.</b>	AL SUROESTE CON LOTE 5	
ALINEAMIENTO	<b>X</b>	N° OFICIAL	<b>X</b>

**DATOS ASIGNADOS**

CALLE:	<b>ALMENDROS</b>
N°	<b>7</b>
Colonia:	<b>RESIDENCIAL CAMPESTRE BUENOS AIRES</b>
Población:	<b>COMALA, COL.</b>
Clave Cat.	<b>03-02-90-001-004-000</b>
Zona Cat.	<b>90</b>
Manzana	<b>1</b>
Uso de Suelo	<b>H1-U</b>
Rest. Frontal	<b>7.00 ML</b>
Rest. Posterior	<b>5.00 ML</b>
Rest. Laterales	<b>4.00 ML</b>
C.O.S.	<b>0.04</b>
C.U.S.	<b>0.08</b>

**LOCALIZACION**



H. AYUNTAMIENTO  
CONSTITUCIONAL  
COMALA, COL.  
DIRECCIÓN DE  
OBRAS PÚBLICAS  
Y DESARROLLO URBANO

**ING. MIGUEL MARTINEZ RAMIREZ**  
Director de Obras Públicas Y Desarrollo Urbano



**CONSTANCIA DE ALINEAMIENTO Y NÚMERO OFICIAL**

Comala, Col. 17 DE MARZO DE 2022

FOLIO N°  
042/2022

**DATOS DEL TERRENO**

Calle:	ALVARO OBREGON	N°	113
Colonia:	CENTRO	Clav. Cat.	03-01-03-010-001-000
Uso actual:	CB-2 COMERCIAL Y DE SERVICIO DE BARRIO		

**DATOS DEL PROPIETARIO**

Nombre:	AURORA COVARRUBIAS RAMOS		
Calle:	GUILLERMO PRIETO	N°	110
Colonia:	CENTRO	Ciudad:	COMALA, COL.
		Teléfono:	

**CARACTERISTICAS DEL PREDIO**

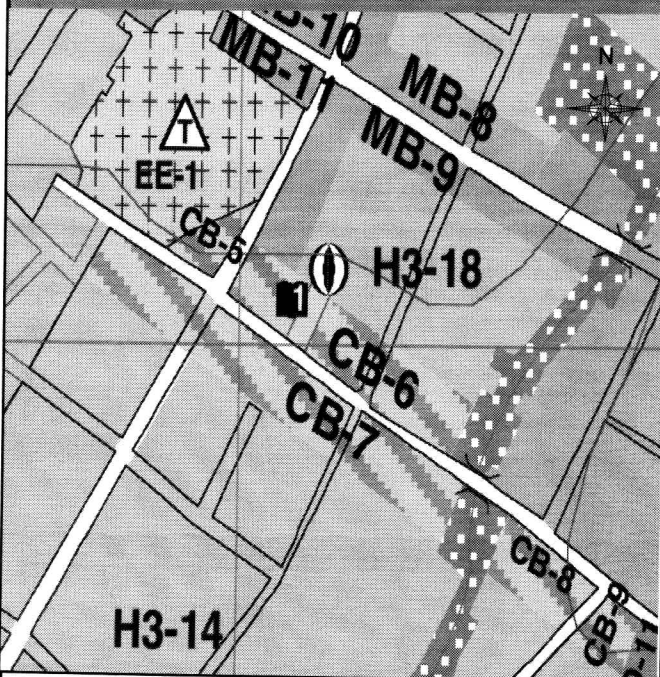
SEGUN ESCRITURA NO. 13,220 DE FECHA 08 DE MAYO DE 2006  
EXPEDIDO POR EL LIC. ROGELIO A. GAITAN Y GAITAN, TITULAR DE LA  
NOTARÍA NÚMERO 14

FRENTE:	9.00 MTS.	AL NORTE CON LA CALLE ALVARO OBREGON
FONDO:	21.03	AL ORIENTE CON LA CALLE GUILLERMO PRIETO
ALINEAMIENTO	X	N° OFICIAL
		X

**DATOS ASIGNADOS**

CALLE:	ALVARO OBREGON
N°	113
Colonia:	CENTRO
Población:	COMALA, COL.
Clave Cat.	03-01-03-010-001-000
Zona Cat.	03
Manzana	10
Uso de Suelo	CB-2
Rest. Frontal	NO APLICA
Rest. Posterior	3.00 ML
Rest. Laterales	NO APLICA
C.O.S.	0.7
C.U.S.	2.1

**LOCALIZACION**



H. AYUNTAMIENTO  
CONSTITUCIONAL  
COMALA, COL.  
DIRECCIÓN DE  
OBRAS PÚBLICAS  
Y DESARROLLO URBANO

**ING. MIGUEL MARTINEZ RAMIREZ**  
Director de Obras Públicas Y Desarrollo Urbano



**CONSTANCIA DE ALINEAMIENTO Y NÚMERO OFICIAL**

Comala, Col. 17 DE MARZO DE 2022

FOLIO N°  
043/2022

**DATOS DEL TERRENO**

Calle:	20 DE NOVIEMBRE	N°	26
Colonia:	SANTA CECILIA	Clav. Cat.	03-01-04-083-014-000
Uso actual:	H3-U HABITACIONAL DENSIDAD MEDIA		

**DATOS DEL PROPIETARIO**

Nombre:	JORGE SÁNCHEZ MARTÍNEZ		
Calle:	BENITO JUÁREZ	N°	S/N
Colonia:	LA CAJA	C.P.	28452
		Ciudad:	COMALA, COL.

**CARACTERÍSTICAS DEL PREDIO**


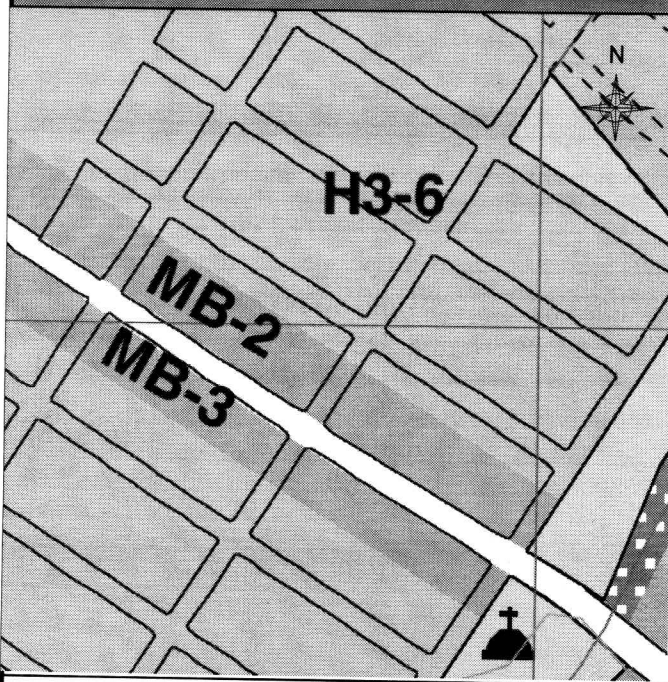
SEGÚN ESCRITURA NÚMERO 15,289 DE FECHA 17 DE FEBRERO DE 2011 EXPEDIDA POR EL TITULAR DE LA NOTARÍA NÚMERO 13 LIC. RAFAEL VERDUZCO CURIEL

FRENTE:	8.00 MTS	AL SUROESTE CON LA CALLE 20 DE NOVIEMBRE	
FONDO:	25.00 MTS	AL NOROESTE CON EL LOTE 15	
ALINEAMIENTO	X	N° OFICIAL	X

**DATOS ASIGNADOS**

	20 DE NOVIEMBRE
CALLE:	
N°	26
Colonia:	SANTA CECILIA
Población:	COMALA, COL.
Clave Cat.	03-01-04-083-014-000
Zona Cat.	4
Manzana	83
Uso de Suelo	H3-U
Rest. Frontal	3.00 ML
Rest. Posterior	3.00 .ML
Rest. Laterales	NO APLICA
C.O.S	0.7
C.U.S	1.4

**LOCALIZACION**



H. AYUNTAMIENTO  
CONSTITUCIONAL  
COMALA, COL.  
DIRECCIÓN DE  
OBRAS PÚBLICAS  
Y DESARROLLO URBANO

**ING. MIGUEL MARTINEZ RAMIREZ**

Director de Obras Públicas Y Desarrollo Urbano



**CONSTANCIA DE ALINEAMIENTO Y NÚMERO OFICIAL**

Comala, Col. 22 DE MARZO DE 2022

FOLIO N°

044/2022

**DATOS DEL TERRENO**

Calle:	<b>GORGONIO AVALOS CRUZ</b>	N°	<b>80</b>
Colonia:	<b>SUCHITLAN</b>	Clav. Cat.	<b>03-03-01-023-028-000</b>
Uso actual:	<b>MB-2 MIXTO DE BARRIO INTENSIDAD MEDIA</b>		

**DATOS DEL PROPIETARIO**

Nombre:	<b>ESTHER AVALOS FUENTES</b>		
Calle:	<b>LOC. SUCHITLAN</b>	N°	<b>S/N</b>
Colonia:	<b>SUCHITLAN</b>	C.P.	<b>28459</b>
		Ciudad:	<b>COMALA, COL.</b>

**CARACTERÍSTICAS DEL PREDIO**


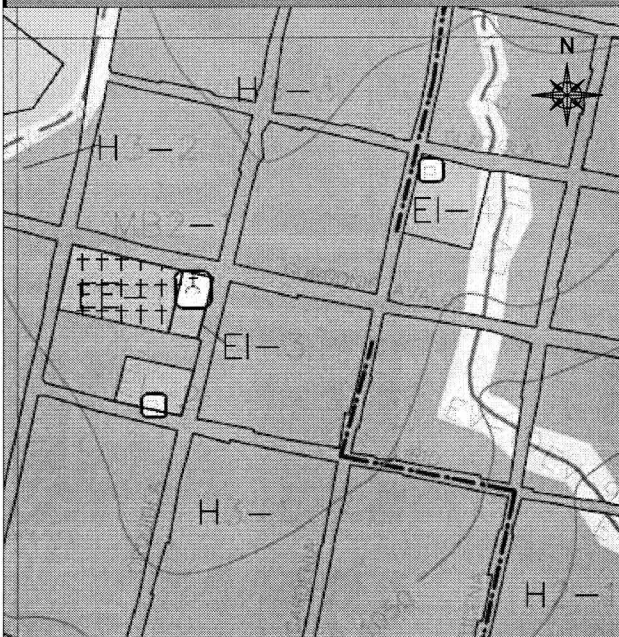
SEGÚN ESCRITURA NÚMERO 46,056 DE FECHA 26 DE JUNIO DE 2019  
EXPEDIDA POR EL TITULAR DE LA NOTARÍA NÚMERO 14 LIC. ROGELIO  
A. GAITAN Y GAITAN

FRENTE:	<b>10.597 MTS</b>	AL NORESTE CON LA AVENIDA GORGONIO AVALOS	
FONDO:	<b>57.625 MTS</b>	AL SURESTE CON LOTES NO. 31, 32 Y 34.	
ALINEAMIENTO	<b>X</b>	N° OFICIAL	<b>X</b>

**DATOS ASIGNADOS**

	<b>GORGONIO AVALOS CRUZ</b>
CALLE:	
N°	<b>80</b>
Colonia:	<b>SUCHITLAN</b>
Población:	<b>COMALA, COL.</b>
Clave Cat.	<b>03-03-01-023-028-000</b>
Zona Cat.	<b>1</b>
Manzana	<b>23</b>
Uso de Suelo	<b>MB-2</b>
Rest. Frontal	<b>NO APLICA</b>
Rest. Posterior	<b>3.00 .ML</b>
Rest. Laterales	<b>NO APLICA</b>
C.O.S.	<b>0.7</b>
C.U.S.	<b>2.1</b>

**LOCALIZACION**



H. AYUNTAMIENTO  
CONSTITUCIONAL  
COMALA, COL.

**ING MIGUEL MARTINEZ RAMIREZ**  
Director de Obras Públicas Y Desarrollo Urbano



**CONSTANCIA DE ALINEAMIENTO Y NÚMERO OFICIAL**

Comala, Col. 25 DE MARZO DE 2022

FOLIO N°  
045/2022

**DATOS DEL TERRENO**

Calle:	<b>LOS NARANJOS</b>	N°	<b>30</b>
Colonia:	<b>CAMPO VERDE</b>	Clav. Cat.	<b>03-01-04-107-009-000</b>
Uso actual:	<b>H4-U HABITACIONAL DENSIDAD ALTA</b>		

**DATOS DEL PROPIETARIO**

Nombre:	<b>MA. SOCORRO LUGO MONTES/JORGE CARRILLO FUENTES</b>		
Calle:	<b>CONSTITUCION</b>	N°	<b>322 A</b>
Colonia:	<b>SANTA CECILIA</b>	C.P.	28450
		Ciudad:	<b>COMALA, COL.</b>

**CARACTERISTICAS DEL PREDIO**


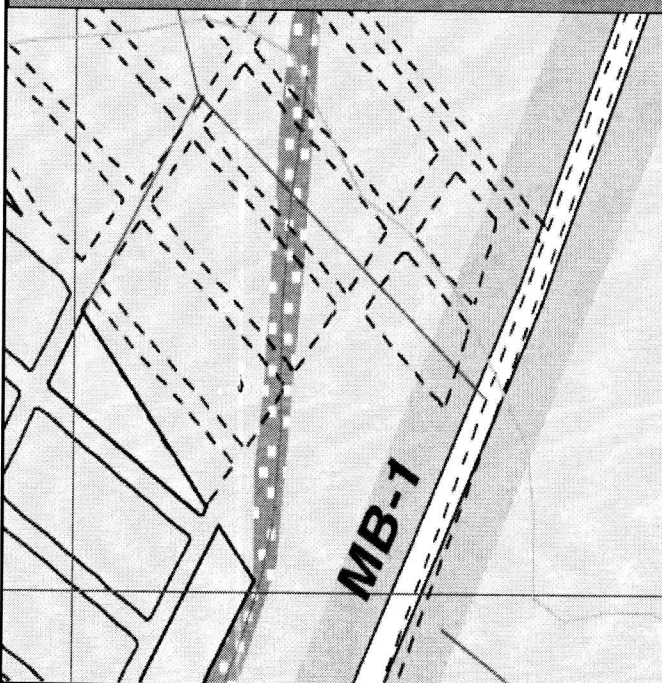
SEGÚN ESCRITURA PRIVADA NÚMERO 78 DE FECHA 23 DE SEPTIEMBRE DE 2013 EXPEDIDA POR EL INSTITUTO DE SUELO, URBANIZACIÓN Y VIVIENDA DEL ESTADO DE COLIMA (INSUVI).

FRENTE:	<b>7.00 MTS</b>	AL SUROESTE CON CALLE LOS NARANJOS	
FONDO:	<b>21.00 MTS</b>	AL NOROESTE CON EL LOTE No. 10	
ALINEAMIENTO	<b>X</b>	N° OFICIAL	<b>X</b>

**DATOS ASIGNADOS**

	<b>LOS NARANJOS</b>
CALLE:	
N°	<b>30</b>
Colonia:	<b>CAMPO VERDE</b>
Población:	<b>COMALA, COL.</b>
Clave Cat.	<b>03-01-04-107-009-000</b>
Zona Cat.	<b>4</b>
Manzana	<b>107</b>
Uso de Suelo	<b>H4-U</b>
Rest. Frontal	<b>1.00 ML</b>
Rest. Posterior	<b>3.00 .ML</b>
Rest. Laterales	<b>NO APLICA</b>
C.O.S.	<b>0.8</b>
C.U.S.	<b>1,6</b>

**LOCALIZACION**



H. AYUNTAMIENTO  
CONSTITUCIONAL  
COMALA, COL.

DIRECCIÓN DE  
OBRAS PÚBLICAS  
Y DESARROLLO URBANO

**ING. MIGUEL MARTINEZ RAMIREZ**  
Director de Obras Públicas Y Desarrollo Urbano



**CONSTANCIA DE ALINEAMIENTO Y NÚMERO OFICIAL**

Comala, Col. 28 DE MARZO DE 2022

FOLIO N°  
046/2022

**DATOS DEL TERRENO**

Calle:	<b>LAGUNA LA MARÍA</b>	N°	<b>7</b>
Colonia:	<b>REAL NOGUERAS</b>	Clav. Cat.	<b>03-02-02-004-005-000</b>
Uso actual:	<b>H2-U HABITACIONAL DENSIDAD BAJA</b>		

**DATOS DEL PROPIETARIO**

Nombre:	<b>GUILLERMO ADAME FUENTES</b>		
Calle:	<b>LA MARÍA</b>	N°	<b>7</b>
Colonia:	<b>REAL NOGUERAS</b>	C.P. 28450	Ciudad: <b>COMALA, COL.</b>

**CARACTERÍSTICAS DEL PREDIO**

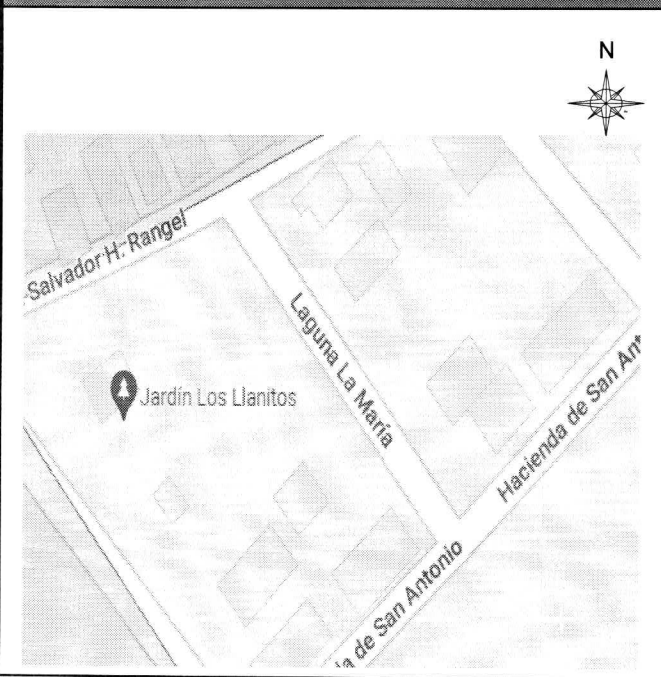
SEGÚN ESCRITURA PRIVADA NÚMERO 47,130. DE FECHA 08 DE DICIEMBRE DE 2021. EXPEDIDA POR EL TITULAR DE LA NOTARÍA NÚMERO 10 LIC. MIGUEL ÁNGEL FLORES VIZCAÍNO.

FRENTE:	<b>9.00 MTS.</b>	AL SUROESTE CON CALLE LAGUNA LA MARÍA
FONDO:	<b>22.50 MTS</b>	AL NOROESTE CON LOS LOTES 6, 7 Y 8
ALINEAMIENTO	<b>X</b>	N° OFICIAL <b>X</b>

**DATOS ASIGNADOS**

CALLE:	<b>LAGUNA LA MARÍA</b>
N°	<b>7</b>
Colonia:	<b>REAL NOGUERAS</b>
Población:	<b>COMALA, COL.</b>
Clave Cat.	<b>03-02-02-004-005-000</b>
Zona Cat.	<b>2</b>
Manzana	<b>4</b>
Uso de Suelo	<b>H2-U</b>
Rest. Frontal	<b>4.00 MTS.</b>
Rest. Posterior	<b>3.00 MTS.</b>
Rest. Laterales	<b>NO APLICA</b>
C.O.S.	<b>0.6</b>
C.U.S.	<b>1.8</b>

**LOCALIZACION**



H. AYUNTAMIENTO  
CONSTITUCIONAL  
COMALA, COL.  
DIRECCIÓN DE  
OBRAS PÚBLICAS  
Y DESARROLLO URBANO

**ING. MIGUEL MARTINEZ RAMIREZ**

Director de Obras Públicas Y Desarrollo Urbano



**CONSTANCIA DE ALINEAMIENTO Y NÚMERO OFICIAL**

Comala, Col. 29 D EMARZO DE 2022

FOLIO N°  
048/2022

**DATOS DEL TERRENO**

Calle:	<b>PASEO DEL NEVADO</b>	N°	<b>4</b>
Colonia:	<b>LO SANO DE LA MONTAÑA</b>	Clav. Cat.	<b>03-03-01-122-005-000</b>
Uso actual:	<b>H1-U HABITACIONAL CAMPESTRE</b>		

**DATOS DEL PROPIETARIO**

Nombre:	<b>MORMA ELIA SANTILLAN GUTIERREZ</b>		
Calle:	<b>BOSQUE DE GUINEA</b>	N°	<b>111</b>
Colonia:	<b>FRACC. BOSQUE REAL</b>	Ciudad:	<b>VILLA DE ÁLVAREZ</b> Teléfono: <b>3125501514</b>

**CARACTERÍSTICAS DEL PREDIO**

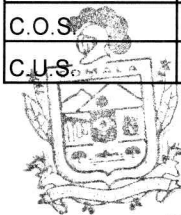
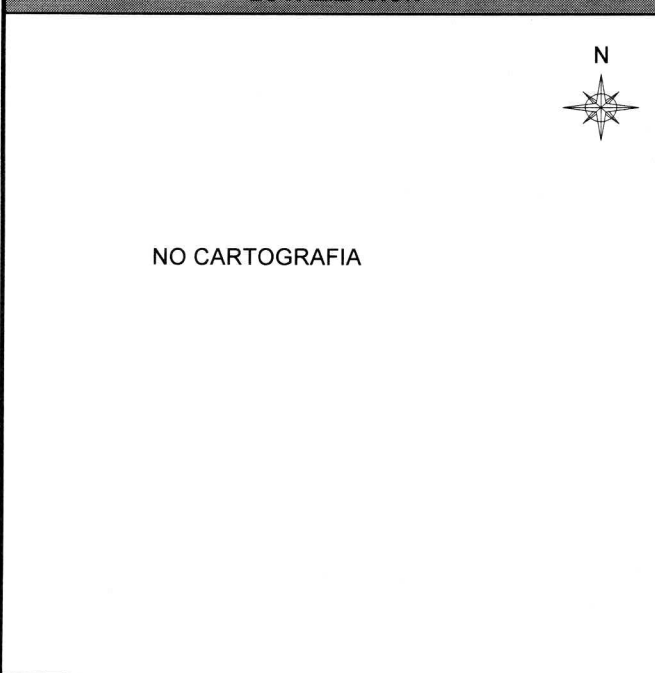
SEGÚN CONSTANCIA NOTARIADA DE FECHA 25 DE FEBRERO DE 2022. EXPEDIDA POR EL LIC. RAFAEL VERDUZCO ZEPEDA, TITULAR DE LA NOTARÍA NÚMERO 13

FRENTE:	<b>56.09 MTS.</b>	AL OESTE CON LA CALLE PASEO DEL NEVADO	
FONDO:	<b>48.86 MTS.</b>	AL ESTE CON CONLA CALLE SIN NOMBRE	
ALINEAMIENTO	<input checked="" type="checkbox"/>	N° OFICIAL	<input checked="" type="checkbox"/>

**DATOS ASIGNADOS**

CALLE:	<b>PASEO DEL NEVADO</b>
N°	<b>4</b>
Colonia:	<b>LO SANO DE LA MONTAÑA</b>
Población:	<b>COMALA, COL.</b>
Clave Cat.	<b>03-03-01-122-005-000</b>
Zona Cat.	<b>01</b>
Manzana	<b>122</b>
Uso de Suelo	<b>H1-U</b>
Rest. Frontal	<b>7.00 ML</b>
Rest. Posterior	<b>5.00 ML</b>
Rest. Laterales	<b>4.00 ML</b>
C.O.S.	<b>0.04</b>
C.U.S.	<b>0.08</b>

**LOCALIZACION**



H. AYUNTAMIENTO  
CONSTITUCIONAL  
COMALA, COL.  
DIRECCIÓN DE  
OBRAS PÚBLICAS Y  
DESARROLLO URBANO

**ING. MIGUEL MARTINEZ RAMIREZ**  
Director de Obras Públicas Y Desarrollo Urbano





**CONSTANCIA DE ALINEAMIENTO Y NÚMERO OFICIAL**

Comala, Col. 30 DE MARZO DE 2022

FOLIO N°  
049/2022

**DATOS DEL TERRENO**

Calle:	<b>BELLAGIO</b>	N°	<b>7</b>
Colonia:	<b>REAL DE COMALA</b>	Clav. Cat.	<b>03-01-90-117-005-000</b>
Uso actual:	<b>H3-U HABITACIONAL DENSIDAD MEDIA</b>		

**DATOS DEL PROPIETARIO**

Nombre:	<b>MH ENTORNOS S.A. DE C.V. / ESQUER PROYECTA S.A. DE C.V.</b>		
Calle:	<b>AV. CONSTITUCIÓN</b>	N°	<b>2057 L-2</b>
Colonia:	<b>SANTA GERTRUDIS</b>	Ciudad:	<b>COLIMA, COL.</b>
		Teléfono:	<b>3121330886</b>

**CARACTERÍSTICAS DEL PREDIO**

SEGÚN CONSTANCIA DE AUTORIZACIÓN DEL PROYECTO EJECUTIVO Y LICENCIA DE URBANIZACIÓN DE FECHA 15 DE OCTUBRE DE 2020 CON No. DOPDU- 396/2020 EXPEDIDA POR EL DIRECTOR DE LA DIRECCIÓN DE OBRAS PÚBLICAS Y DESARROLLO UIRBANO ARQ. RAMÓN CHÁVEZ ARELLANO

FRENTE:	<b>8.00 MTS.</b>	AL SURESTE CON LA CALLE BELLAGIO	
FONDO:	<b>17.50 MTS.</b>	AL NOROESTE CON EL LOTE 6	
ALINEAMIENTO	<b>X</b>	N° OFICIAL	<b>X</b>

**DATOS ASIGNADOS**

	<b>BELLAGIO</b>
CALLE:	
N°	<b>7</b>
Colonia:	<b>REAL DE COMALA</b>
Población:	<b>COMALA, COL.</b>
Clave Cat.	<b>03-01-90-117-005-000</b>
Zona Cat.	<b>90</b>
Manzana	<b>117</b>
Uso de Suelo	<b>H3-U</b>
Rest. Frontal	<b>3.00 ML</b>
Rest. Posterior	<b>3.00 .ML</b>
Rest. Laterales	<b>NO APLICA</b>
C.O.S.	<b>0.7</b>
C.U.S.	<b>1.4</b>

**LOCALIZACION**



NO CARTOGRAFIA



**ING. MIGUEL MARTINEZ RAMIREZ**  
Director de Obras Públicas Y Desarrollo Urbano



**CONSTANCIA DE ALINEAMIENTO Y NÚMERO OFICIAL**

Comala, Col. 30 DE MARZO DE 2022

FOLIO N°  
**050/2022**

**DATOS DEL TERRENO**

Calle:	<b>APOLONIO GONZÁLEZ TORRES</b>	N°	<b>84</b>
Colonia:	<b>AGUAJITOS</b>	Clav. Cat.	<b>03-01-04-069-021-000</b>
Uso actual:	<b>H3-U HABITACIONAL DENSIDAD MEDIA</b>		

**DATOS DEL PROPIETARIO**

Nombre:	<b>DANIEL RAMÍREZ MONTES</b>		
Calle:	<b>5 DE MAYO</b>	N°	<b>16</b>
Colonia:	<b>CENTRO</b>	Ciudad:	<b>COMALA, COL.</b>
Teléfono:			

**CARACTERÍSTICAS DEL PREDIO**

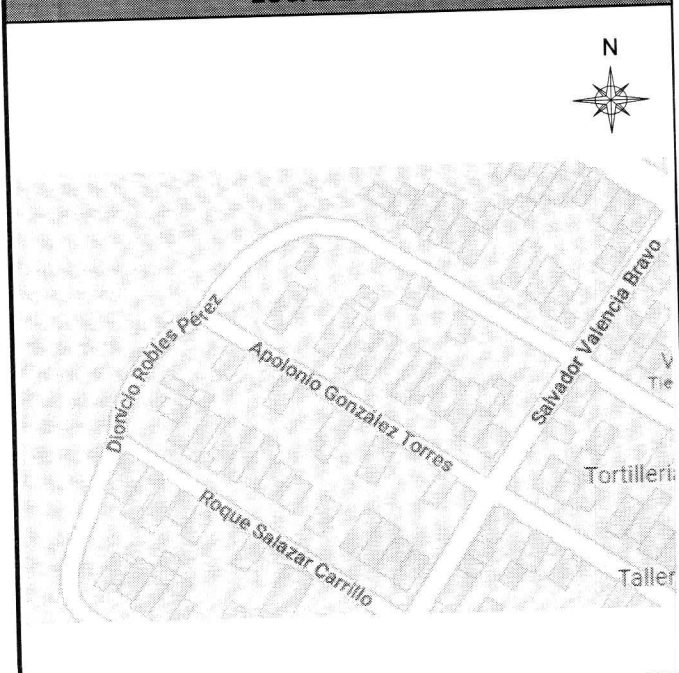
SEGÚN ESCRITURA PÚBLICA NÚMERO 40,131 DE FECHA 11 DE FEBRERO DE 2022. EXPEDIDA POR EL TITULAR DE LA NOTARÍA NÚMERO 13, LIC. RAFAEL VERDUZCO ZEPEDA

FRENTE:	<b>8.00 MTS.</b>	AL NORTE CON LA CALLE APOLONIO GONZÁLEZ TORRE	
FONDO:	<b>25.00 MTS.</b>	AL ORIENTE CON EL LOTE 22	
ALINEAMIENTO	<input checked="" type="checkbox"/>	N° OFICIAL	<input checked="" type="checkbox"/>

**DATOS ASIGNADOS**

CALLE:	<b>APOLONIO GONZÁLEZ TORRES</b>
N°	<b>84</b>
Colonia:	<b>AGUAJITOS</b>
Población:	<b>COMALA, COL.</b>
Clave Cat.	<b>03-01-04-069-021-000</b>
Zona Cat.	<b>4</b>
Manzana	<b>69</b>
Uso de Suelo	<b>H3-U</b>
Rest. Frontal	<b>3.00 ML</b>
Rest. Posterior	<b>3.00 .ML</b>
Rest. Laterales	<b>NO APLICA</b>
C.O.S.	<b>0.7</b>
C.U.S.	<b>1.4</b>

**LOCALIZACION**



H. AYUNTAMIENTO  
CONSTITUCIONAL  
COMALA, COL.  
DIRECCIÓN DE  
OBRAS PÚBLICAS  
Y DESARROLLO URBANO

**ING. MIGUEL MARTINEZ RAMIREZ**  
Director de Obras Públicas Y Desarrollo Urbano